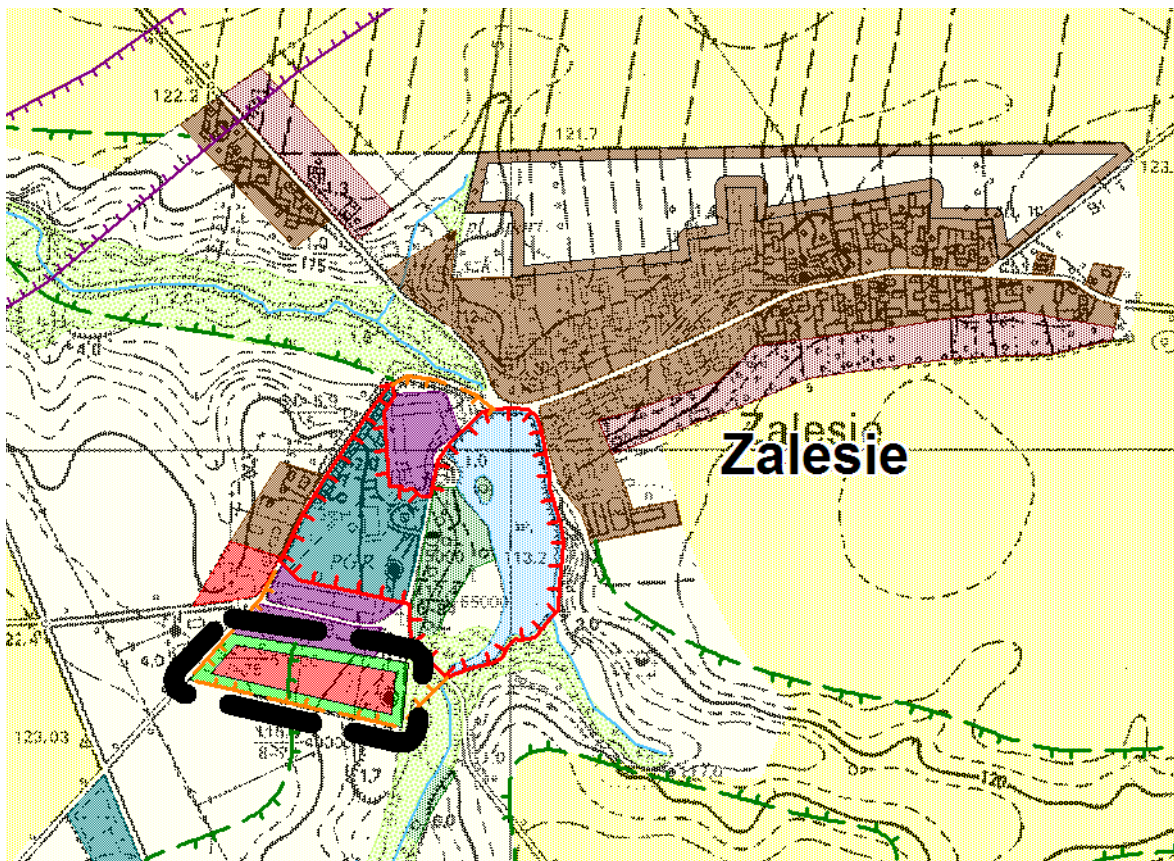


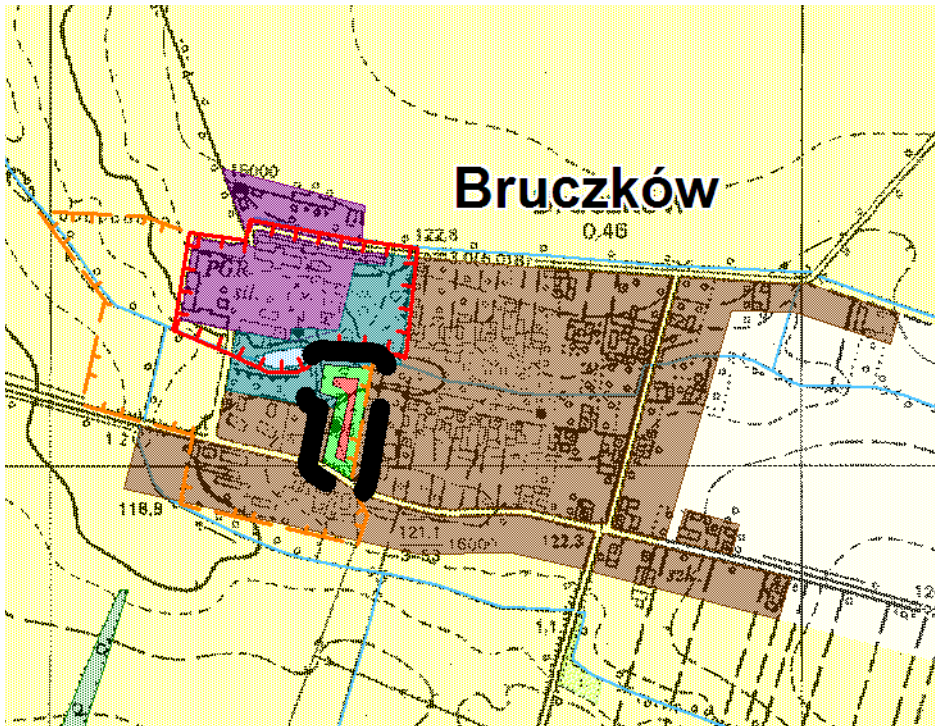
Załącznik nr 3
do uchwały Nr XXXVI/ 270 /2009 Rady Miejskiej Borku Wielkopolskiego
z dnia 29.10.2009 r.

STUDIUM UWARUNKOWAŃ I KIERUNKÓW ZAGOSPODAROWANIA PRZESTRZENNEGO GMINY BOREK WIELKOPOLSKI



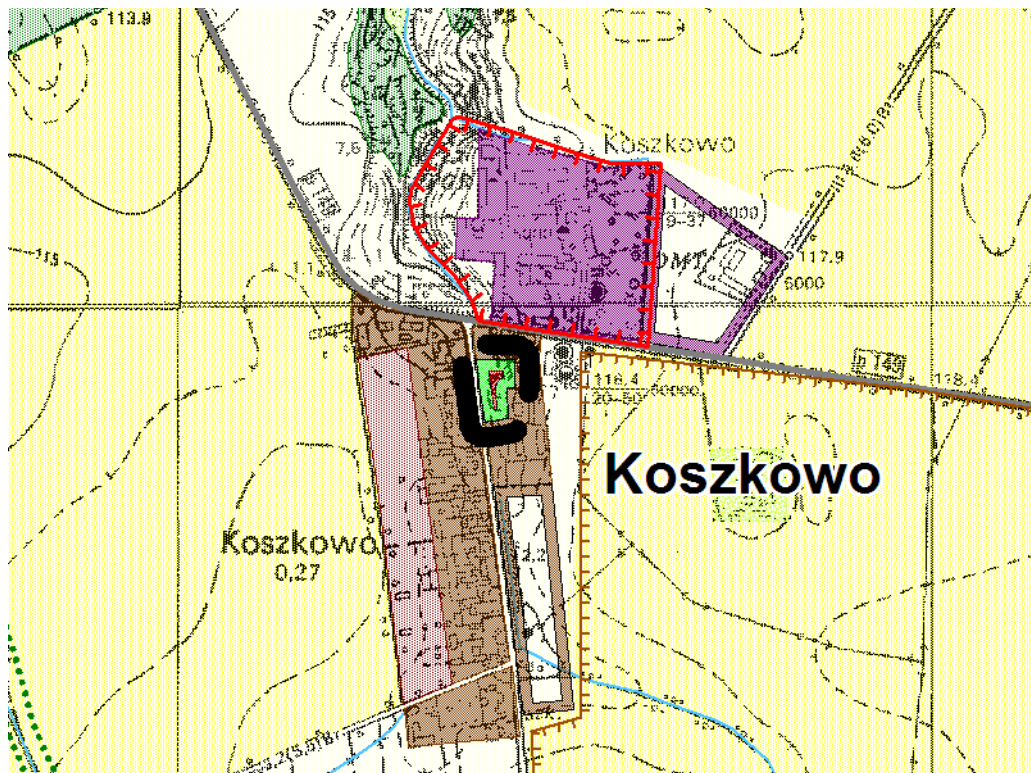
Załącznik nr 4 do uchwały Nr XXXVI/ 270 /2009 Rady Miejskiej Borku Wielkopolskiego z dnia 29.10.2009 r.

STUDIUM UWARUNKOWAŃ I KIERUNKÓW ZAGOSPODAROWANIA PRZESTRZENNEGO GMINY BOREK WIELKOPOLSKI



Załącznik nr 6
do uchwały Nr XXXVI/ 270 /2009 Rady Miejskiej Borku Wielkopolskiego
z dnia 29.10.2009 r.

STUDIUM UWARUNKWAŃ I KIERUNKÓW ZAGOSPODAROWANIA PRZESTRZENNEGO GMINY BOREK WIELKOPOLSKI



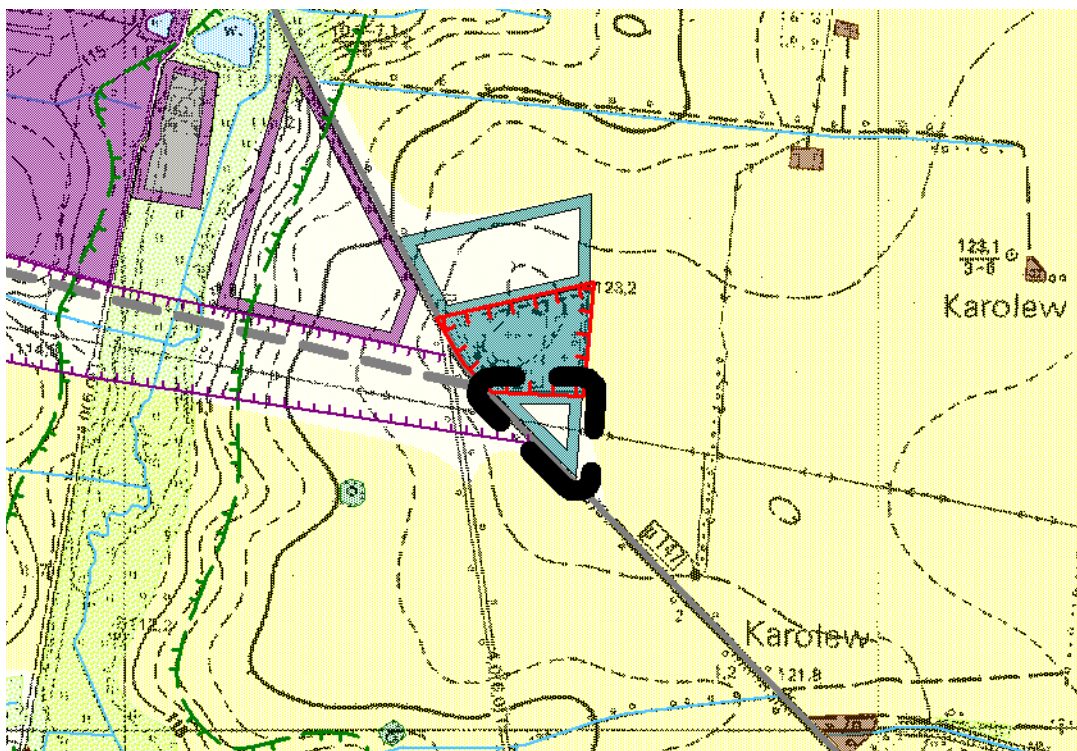
Załącznik nr 7
do uchwały Nr XXXVI/ 270 /2009 Rady Miejskiej Borku Wielkopolskiego
z dnia 29.10.2009 r.

STUDIUM UWARUNKOWAŃ I KIERUNKÓW ZAGOSPODAROWANIA PRZESTRZENNEGO GMINY BOREK WIELKOPOLSKI









Załącznik nr 8
do uchwały Nr XXXVI/ 270 /2009 Rady Miejskiej Borku Wielkopolskiego
z dnia 29.10.2009 r.

STUDIUM UWARUNKOWAŃ I KIERUNKÓW ZAGOSPODAROWANIA PRZESTRZENNEGO GMINY BOREK WIELKOPOLSKI



Oznaczenia wspólne dla wszystkich załączników graficznych

Oznaczenia:	
	TERENY OBJĘTE ZMIANĄ STUDIUM UWARUNKOWAŃ I KIERUNKÓW ZAGOSPODAROWANIA PRZESTRZENNEGO GMINY BOREK WIELKOPOLSKI
	OBSZAR POTENCJALNEGO ROZWOJU SYSTEMU OSADNICZEGO
	TERENY LOKALIZACJI BOISK SPORTOWYCH, PLACÓW ĆWICZEŃ OSP ORAZ PLACÓW ZABAW
	TEREN LOKALIZACJI CIĄGU PIESZEGO
	TERENY POSZERZENIA CMENTARZA O MIEJSCA POSTOJOWE
	ROLNICZA PRZESTRZEŃ PRODUKCYJNA