

MAPA EWIDENCYJNA

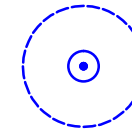
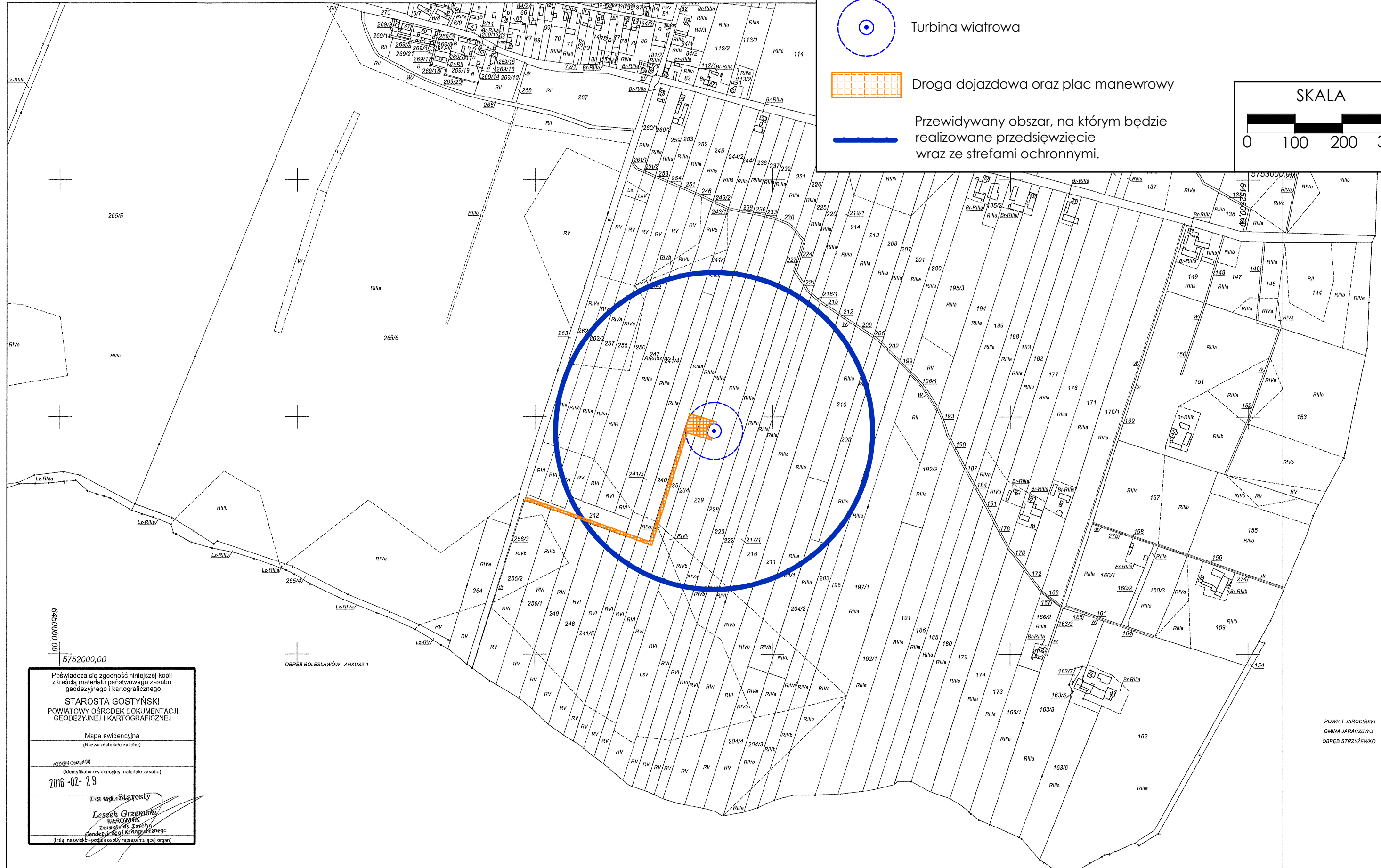
Skala: 1:5000
Województwo: wielkopolskie
Powiat: gostyński
Gmina: Borek Wielkopolski - obszar wiejski
Obręb: BRUCZKÓW
Arkusz mapy: 1

Elektrownia wiatrowa Bruczków


Opracowanie mapy: Anna Łopata-Stasiak

Załącznik nr 3

Data: 11.04.2016



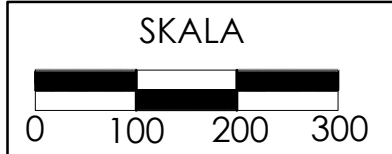
Turbina wiatrowa



Droga dojazdowa oraz plac manewrowy



Przewidywany obszar, na którym będzie realizowane przedsięwzięcie wraz ze strefami ochronnymi.



5752000,00

Poświadczam się zgodność niniejszej kopii z treścią materiału państwowego zasobu geodezyjnego i kartograficznego
STAROSTA GOSTYŃSKI
POWIATOWY OŚRODEK DOKUMENTACJI GEODEZYJNEJ I KARTOGRAFICZNEJ
Mapa ewidencyjna
(nazwa materiału zasobu)
PODZIAK Geostyl 14
(identyfikator ewidencyjny materiału zasobu)
2016-02-29
(Data wydania mapy)
Leszek Grzemek
KIEROWNIK
Zespołu ds. Zasobu Geodezyjnego i Kartograficznego
(imię, nazwisko i podpis osoby reprezentującej organ)

POWIAT JAROCIŃSKI
GMINA JARACZEWO
OBRĘB STRZYŻEWKO