

Farma wiatrowa "Północ I" (turbiny 5 i 6)

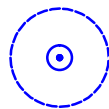
Załącznik nr 3c

Opracowanie mapy: Anna Łopata-Stasiak

Data: 27.04.2016

MAPA EWIDENCYJNA

Skala: 1:5000
Województwo: wielkopolskie
Powiat: gostyński
Gmina: Borek Wielkopolski - obszar wiejski
Obręb: DĄBRÓWKA
Arkusze mapy: 1

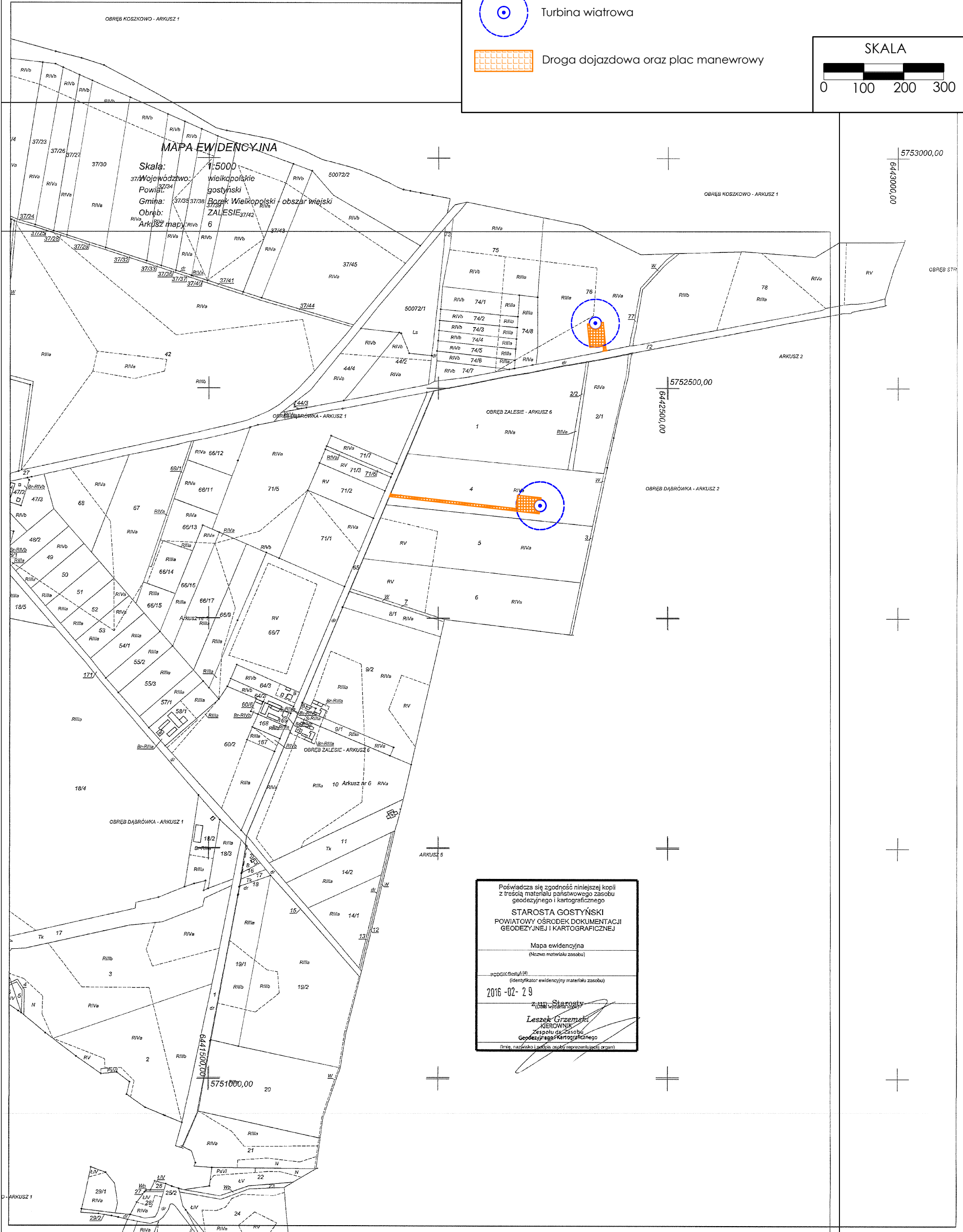
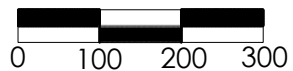


Turbina wiatrowa



Droga dojazdowa oraz plac manewrowy

SKALA



Poświadczam się zgodność niniejszej kopii z treścią materiału pomiarowego zasobu geodezyjnego i kartograficznego
STAROSTA GOSTYŃSKI
POWIATOWY OŚRODEK DOKUMENTACJI GEODEZYJNEJ I KARTOGRAFICZNEJ
Mapa ewidencyjna
(Nizwa materiału zasobu)
ppp/gk/gostyń/16
(identyfikator ewidencyjny materiału zasobu)
2016-02-29
Z-ca Starosty
Leszek Grzemecki
KIEROWNIK
Zespołu ds. Zasobu Geodezyjnego i Kartograficznego
(Imię, nazwisko i podpis osoby reprezentującej organ)