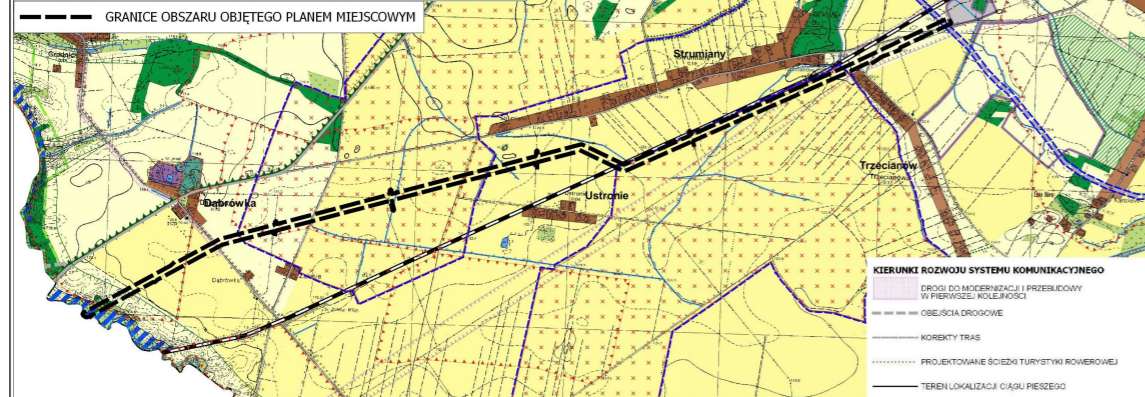


WYRYS ZE STUDIUM UWARUNKOWAŃ I KIERUNKÓW ZAGOSPODAROWANIA PRZESTRZENNEGO MIASTA I GMINY BOREK WLKP. UCHWAŁA NR VI/16/2015 Z DNIA 12 LUTEGO 2015 R.



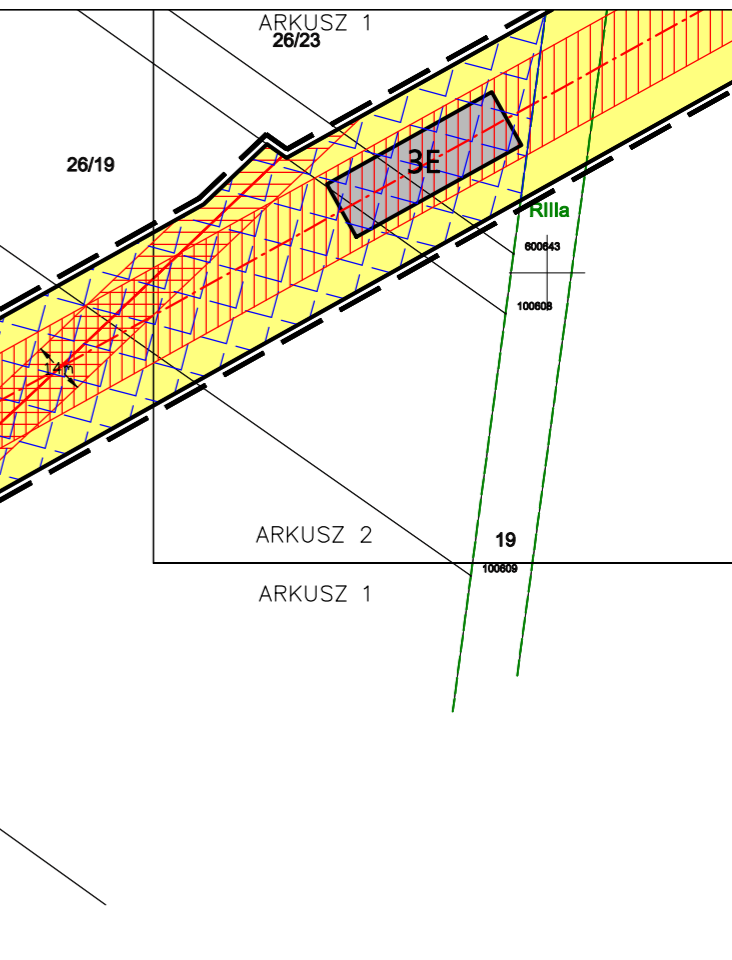
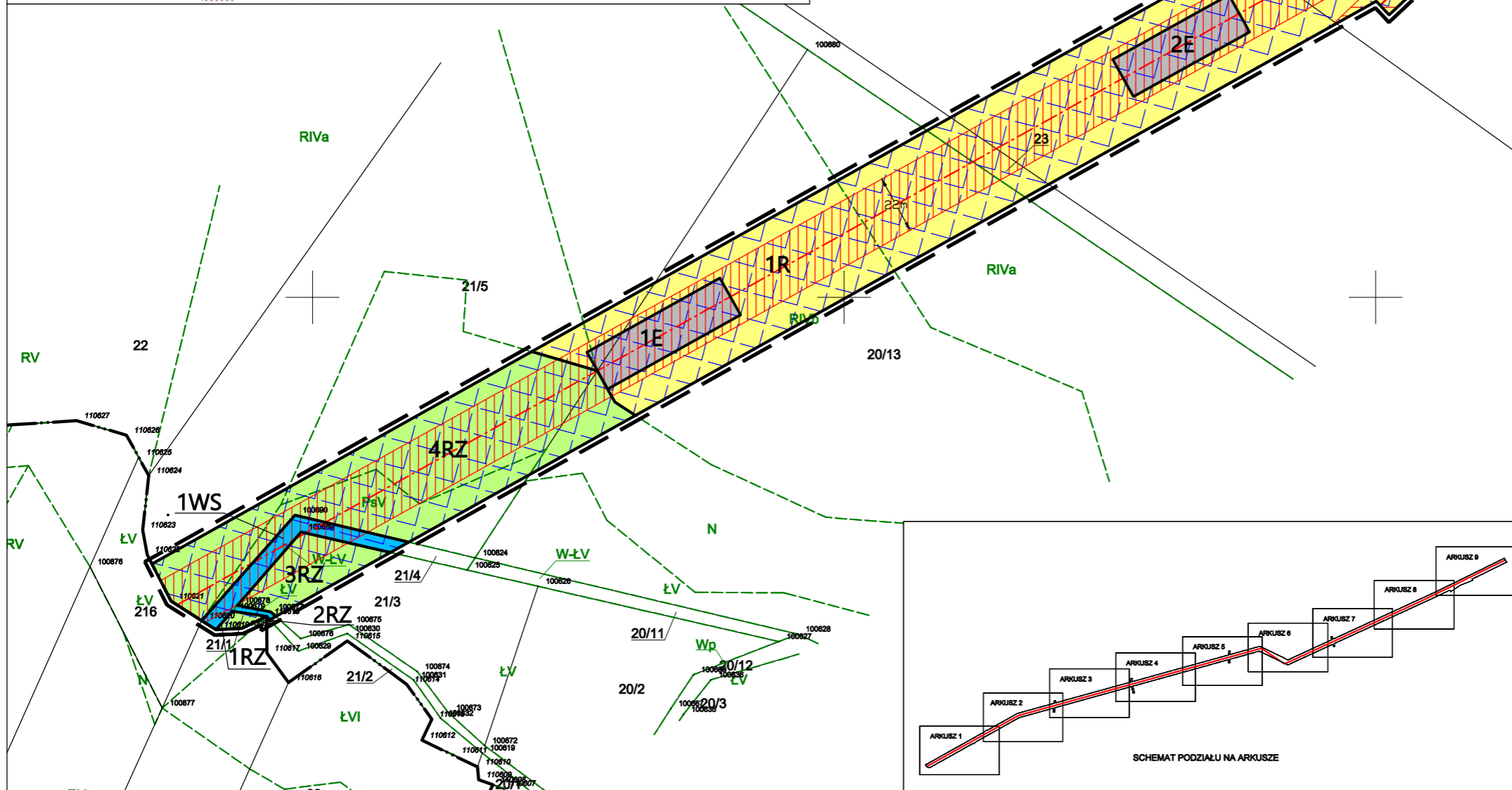
MIEJSCOWY PLAN ZAGOSPODAROWANIA PRZESTRZENNEGO DLA CZĘŚCI MIASTA BOREK WLKP. ORAZ OBREBÓW STRUMIANY, DĄBRÓWKA I ZALESIE

ARKUSZ NR 1

SKALA 1:2000

ZAŁĄCZNIK NR 1 DO UCHWAŁY NR .../... RADY MIEJSKIEJ BORKU WLKP. Z DNIA ... OGŁOSZONEJ W DZIENNIKU URZĘDOWYM WOJEWÓDZTWA WIELKOPOLSKIEGO Z DNIA ... POZ. ...

ROZBUDOWA ISTNIEJĄCEJ SIECI OSADNICZEJ ORAZ TWORZENIE REZERW MIESZKANIOWYCH	ZACHOWANIE I OCHRONA OBSZARÓW O WYSOKICH WARTOŚCIACH PRZYRODNICZYCH I KULTUROWYCH	ROZWOJ REKREACJI I WYPYCZYNIU	KIERUNKI ROZWOJU SYSTEMU KOMUNIKACYJNEGO
<ul style="list-style-type: none"> STRUKTURA PRZESTRZENNA SIECI I BUDOWNICTWA W OBLASCIACH O WYSOKIM POTENCJALNEMU ROZWOJOWI SYSTEMU OSADNICZEGO OBESZAR REZERWOWANIA NA SPECYJALNYCH WARTUNKACH LUB Z OGRANICZENIAMI OBESZAR O PRZEDYSPOZYCZĄ DO ZABUDOWY MIESZKANIOWEJ O CIĘŻKIM STANDARDZIE OSIĘDŁI PODMIĘSKICH STRUKTURA O ZNAJACZNEJ KONCENTRACJI USŁUG 	<ul style="list-style-type: none"> STRUKTURA O NAJWYŻSZYCH WARTOŚCIACH KULTUROWYCH STRUKTURA O NAJWYŻSZYCH WARTOŚCIACH PRZYRODNICZYCH STRUKTURA O WYSOKICH WARTOŚCIACH KULTUROWYCH STRUKTURA O WYSOKICH WARTOŚCIACH PRZYRODNICZYCH BYDYNKI WPISANE DO REJESTRU ZABYTKÓW OBESZAR CHRONIONEGO KRAJOLUBU GRUNTY LESNE TERENY PRZEDYSPOZYWANE DO ZWIĘKSZENIA LICZBY DRZEW ZADRZEWIEŃ SROGOLNE CIEMNIZARZE I ZIELEN MIEJSKA PROJEKTOWANIE POZIERZENIE CIEMNIZARZA STREFA OCHRONY ARCHEOLOGICZNEJ 	<ul style="list-style-type: none"> TERENY POTENCJALNEJ LOKALIZACJI INFRASTRUKTURY REKREACYJNEJ TERENY MODALNE STANOWISK PODSTAWIE ROZWOJU TURYSTYKI W DALSZEJ PERSPEKTYWIE TERENY O NAJWYŻSZEJ ATRAKCYJNOŚCI WYMAGAJĄCE OGRANICZENIA ZABUDOWY POZA TERENY WYDZIAŁOWE TERENY I LOKALIZACJA BŁOKI SPORTOWYCH, PLACÓW ZWIĄZAN DOPÓRZĄC PLACÓW ZABAW TERENY I LOKALIZACJA BŁOKI SPORTOWYCH ORAZ PLACÓW ZABAW DOZÓDKI DZIALKOWE 	<ul style="list-style-type: none"> DRUGI DO MODERNIZACJI I PRZEROKOWY W PIERWISZCIE KOLEJOWE OBESZAR PRZEDSTALCEN ZWIĄZANYCH Z PROPORCOWNIA, ZMIAN, FUNKCJI KORREKTY TRAS PROJEKTOWANE SIECIE TURYSTYKI ROWEROWEJ TERENY I LOKALIZACJI CIĄGU PIESZEGO
ROZWOJ SPECYJALISTYCZNEJ PRODUKCJI ROLNICZEJ, PRZETWÓRSTWA I USŁUG	ROZWOJ I LOKALIZACJA OBIEKTÓW DZIAŁALNOŚCI GOSPODARCZEJ ORAZ URZĄDZEŃ INFRASTRUKTURY TECHNICZNEJ	INNE OZNACZENIA	
<ul style="list-style-type: none"> ROZWIJ ISTRYBUCYJNY PRZETWÓRSTWA I USŁUG W OBLASCIACH NAJWYŻSZEJ KONCENTRACJI ROZWIJ PRZESTRZENNY PRZETWÓRSTWA I USŁUG W OBLASCIACH NAJWYŻSZEJ KONCENTRACJI STREPY PRZEDYSPOZYWANE DO LOKALIZACJI OBIEKTÓW I URZĄDZEŃ ZWIĄZANYCH Z PRODUKCJĄ ROLNĄ STREPY PRZEDYSPOZYWANE DO ROZWOJU ROLNICTWA PRZEMISŁOWEGO ŁĄPI 	<ul style="list-style-type: none"> TERENY ISTRYBUCYJNE I LOKALIZACJA OBIEKTÓW ZORGANIZOWANEJ DZIAŁALNOŚCI GOSPODARCZEJ TERENY POTENCJALNE I LOKALIZACJA OBIEKTÓW ZORGANIZOWANEJ DZIAŁALNOŚCI GOSPODARCZEJ TERENY I LOKALIZACJA OBIEKTÓW INFRASTRUKTURY TECHNICZNEJ KORYTARZE INFRASTRUKTURY TECHNICZNEJ 	<ul style="list-style-type: none"> TERENY DO OBLASCI PLANAMI MIEJSCOWYM DRUGI KDK - KRAJOWE DRUGI KDV - WOJEWÓDZKIE DRUGI KDF - POWIATOWE LINIA KOLEJOWA ZBIORNIKI WODNE CIBKI WODNE GRANICE OBSZARÓW POTENCJALNEJ LOKALIZACJI ELEKTROENERGETYCZNEJ I LOKALIZACJI WYDZIAŁOWEJ GRANICE OBSZARÓW OBJĘTYCH ZMIAN STUDIUM 	



0 10m 50m 100m

LEGENDA

OZNACZENIA OBOWIĄZUJĄCE

- GRANICE OBSZARU OBJĘTEGO PLANEM MIEJSCOWYM
- LINIE ROZGRANICZAJĄCE TERENY O RÓŻNYM PRZEZNACZENIU LUB RÓŻNYCH ZASADACH ZAGOSPODAROWANIA

3E

- SYMBOLY LITEROWO-CYFROWE TERENÓW
- PAS TECHNOLOGICZNY LINII ELEKTROENERGETYCZNEJ 110KV
- PAS TECHNOLOGICZNY LINII ELEKTROENERGETYCZNEJ ŚREDNIEGO NAPIĘCIA

PRZEZNACZENIE TERENÓW

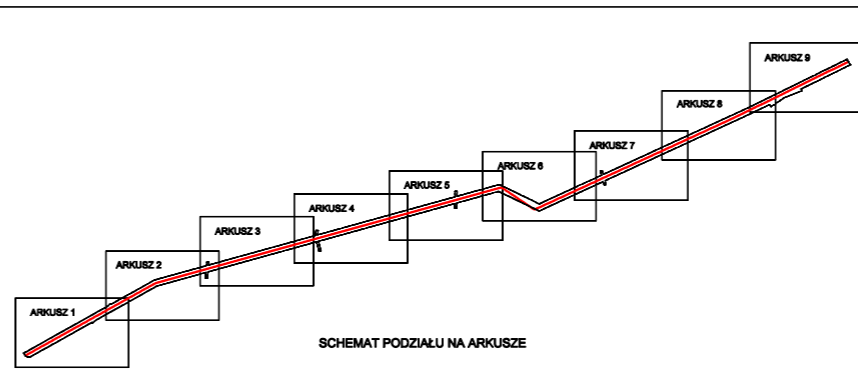
- E TERENY INFRASTRUKTURY TECHNICZNEJ - ELEKTROENERGETYKA
- R TERENY ROLNICZE
- RZ TERENY UŻYTKÓW ZIELONYCH
- WS TERENY WÓD POWIERZCHNIOWYCH ŚRÓDLĄDOWYCH
- KK TERENY KOLEJOWE - TERENY ZAMKNIĘTE
- KDG TERENY DRÓG PUBLICZNYCH KLASY GŁÓWNEJ
- KDV TERENY DRÓG PUBLICZNYCH KLASY ZBIORCZEJ
- KDL TERENY DRÓG PUBLICZNYCH KLASY LOKALNEJ
- KDF TERENY DRÓG PUBLICZNYCH KLASY DOJAZDOWEJ

OZNACZENIA OBOWIĄZUJĄCE WYNIKAJĄCE Z PRZEPISÓW ODREBNYCH

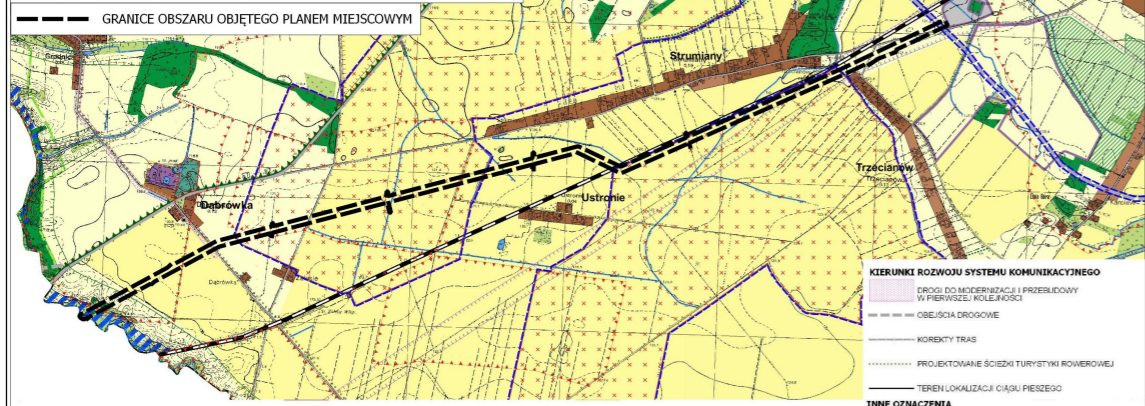
- STREFA OCHRONY ZE WIDOCZNOŚCIOWYCH STANOWISK ARCHEOLOGICZNYCH

OZNACZENIA INFORMACYJNE

- LINIA ELEKTROENERGETYCZNA 110KV
- LINIA ELEKTROENERGETYCZNA ŚREDNIEGO NAPIĘCIA
- LINIA TELEKOMUNIKACYJNA
- GRANICA GMINY
- GRANICA OBREBU GEODEZYJNEGO



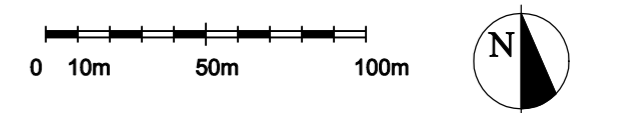
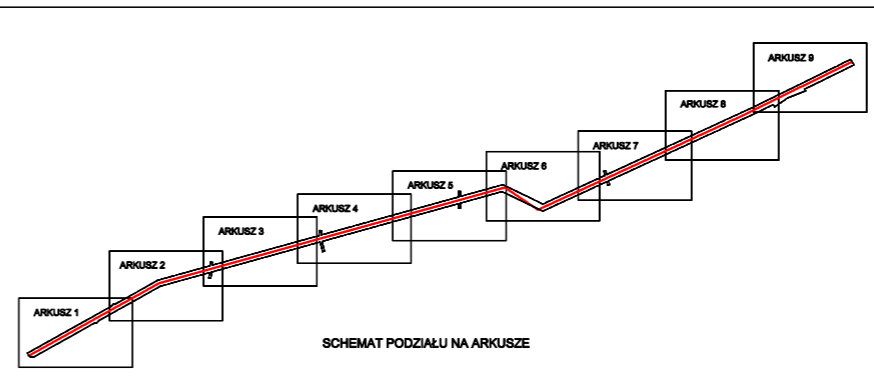
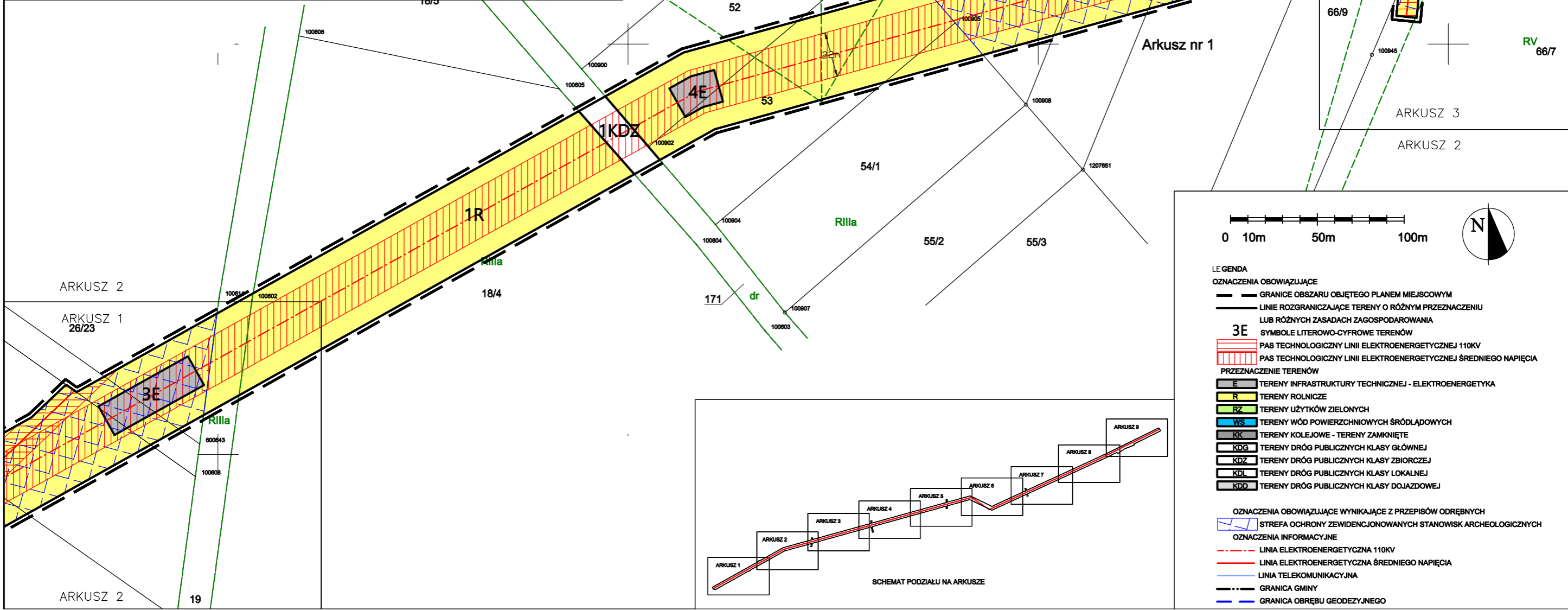
WYRYS ZE STUDIUM UWARUNKOWAŃ I KIERUNKÓW ZAGOSPODAROWANIA PRZESTRZENNEGO MIASTA I GMINY BOREK WLKP. UCHWAŁA NR VI/16/2015 Z DNIA 12 LUTEGO 2015 R.



MIEJSCOWY PLAN ZAGOSPODAROWANIA PRZESTRZENNEGO DLA CZĘŚCI MIASTA BOREK WLKP. ORAZ OBREBÓW STRUMIANY, DĄBRÓWKA I ZALESIE

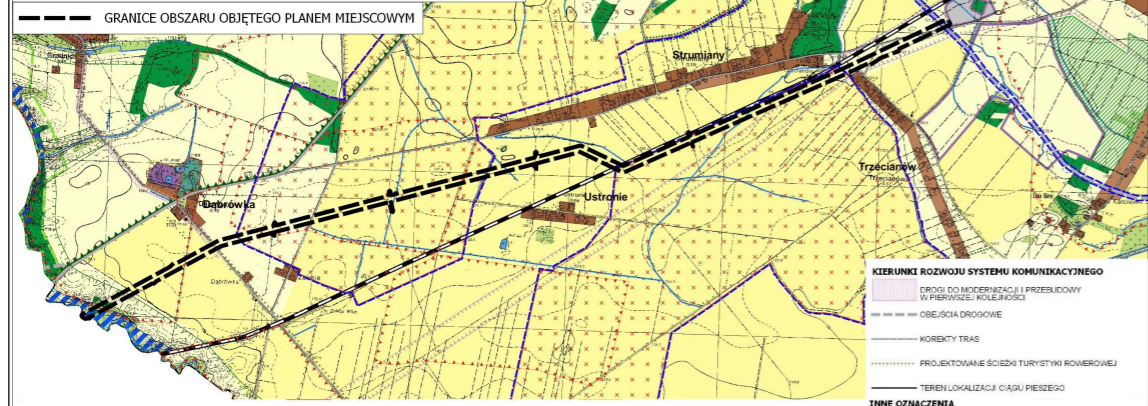
ARKUSZ NR 2 SKALA 1:2000
 ZAŁĄCZNIK NR 1 DO UCHWAŁY NR ... RADY MIEJSKIEJ BORKU WLKP. Z DNIA ... OGŁOSZONEJ W DZIENNIKU URZĘDOWYM WOJEWÓDZTWA WIELKOPOLSKIEGO Z DNIA ... POZ. ...

- | | | | |
|--------------------------------------------------------------------------------------------------------------------------------------------------------------------------------------------------------------------------------------------------------------------------------------------------------------------------------------------------------------------------------------------------------------------------------------------------------------------------------------------------------------------|------------------------------------------------------------------------------------------------------------------------------------------------------------------------------------------------------------------------------------------------------------------------------------------------------------------------------------------------------------------------------------------------------------------------------------------------------------------------------------------------------------------------------------------------------------------------------------------------------------------------------------------------------------|---------------------------------------------------------------------------------------------------------------------------------------------------------------------------------------------------------------------------------------------------------------------------------------------------------------------------------------------------------------------------------------------------------------------------------------------------------------------------------------------------------------------------------|--------------------------------------------------------------------------------------------------------------------------------------------------------------------------------------------------------------------------------------------------------------------------------------------------------------------------------------------------------------------------------------------------------------------------------------------------------------|
| <p>ROZBUDOWA ISTRZEBIAJĄCEJ SIECI OSADNICZEJ ORAZ TWORZENIE REZERW MIESZKANIOWYCH</p> <ul style="list-style-type: none"> STRUKTURA ISTRZEBIAJĄCEJ ISTRZEBIACI ISTRZEBIACI ROZWIĄZANIE SYSTEMU OSADNICZEGO OBZAR POTENCJALNEGO ROZWOJU SYSTEMU OSADNICZEGO OBZAR BIENIOWY NA SIEDZISACH WYKONAWCZYCH LUB Z OGRANICZENIAMI OBZAR O PRZEDYSPONOWANIE DO ZABUDOWY MIESZKANIOWEJ O SPECYFICZNYM CHARAKTERZE STRUKTURA O ZNACZĄCEJ KONCENTRACJI USŁUG | <p>ZACHOWANIE I OCHRONA OBSZARÓW O WYSOKICH WARTOŚCIACH PRZYRODNICZYCH I KULTUROWYCH</p> <ul style="list-style-type: none"> STRUKTURA O NAJWYŻSZYCH WARTOŚCIACH PRZYRODNICZYCH STRUKTURA O WYSOKICH WARTOŚCIACH KULTUROWYCH STRUKTURA O WYŚRODKOWYCH WARTOŚCIACH PRZYRODNICZYCH BUDYNKI WNIOSNE DO REJESTRU ZABYTKÓW OBZAR CHRONIONEGO KRAJOBRAZU GRUNTY LEŚNE TERENY PRZEDYSPONOWANE DO ZWIEKSZENIA LICZBY DRZEW ZAKRZEWIENIA SRODOPOLNE CIEMNIARZE I ZIELONIE MIEJSKA PROJEKTOWANE POSZERZENIE CIEMNIARZA STREFA OCHRONY ARCHEOLOGICZNEJ | <p>ROZWOJ REKREACJI I WYPOCZYNKU</p> <ul style="list-style-type: none"> TERENY POTENCJALNEJ LOKALIZACJI INFRASTRUKTURY REKREACYJNEJ TERENY MOGĄCE STANOWIĆ PODSTAWĘ ROZWOJU TURYSTYKI W DALSZEJ PERSPEKTYWIE TERENY O NAJWYŻSZEJ ATRAKCYJNOŚCI WYMAGAJĄCE OGRANICZENIA ZABUDOWY POZA TERENAMI WYZNACZONYMI TERENY LOKALIZACJI BOISK SPORTOWYCH, PLACÓW ZWYCZEN OSP ORAZ PLACÓW ZABAW TERENY LOKALIZACJI BOISK SPORTOWYCH ORAZ PLACÓW ZABAW DORODKI DZIALKOWE | <p>ROZWOJ I LOKALIZACJA OBIEKTÓW DZIAŁALNOŚCI GOSPODARCZEJ ORAZ URZĄDZEŃ INFRASTRUKTURY TECHNICZNEJ</p> <ul style="list-style-type: none"> TERENY ISTRZEBIAJĄCE LOKALIZACJI OBIEKTÓW ZORGANIZOWANEJ DZIAŁALNOŚCI GOSPODARCZEJ TERENY POTENCJALNEJ LOKALIZACJI OBIEKTÓW ZORGANIZOWANEJ DZIAŁALNOŚCI GOSPODARCZEJ TERENY LOKALIZACJI OBIEKTÓW INFRASTRUKTURY TECHNICZNEJ KORYTARZE INFRASTRUKTURY TECHNICZNEJ |
|--------------------------------------------------------------------------------------------------------------------------------------------------------------------------------------------------------------------------------------------------------------------------------------------------------------------------------------------------------------------------------------------------------------------------------------------------------------------------------------------------------------------|------------------------------------------------------------------------------------------------------------------------------------------------------------------------------------------------------------------------------------------------------------------------------------------------------------------------------------------------------------------------------------------------------------------------------------------------------------------------------------------------------------------------------------------------------------------------------------------------------------------------------------------------------------|---------------------------------------------------------------------------------------------------------------------------------------------------------------------------------------------------------------------------------------------------------------------------------------------------------------------------------------------------------------------------------------------------------------------------------------------------------------------------------------------------------------------------------|--------------------------------------------------------------------------------------------------------------------------------------------------------------------------------------------------------------------------------------------------------------------------------------------------------------------------------------------------------------------------------------------------------------------------------------------------------------|



- LE GENDA**
- OZNACZENIA OBOWIĄZUJĄCE**
- GRANICE OBSZARU OBJĘTEGO PLANEM MIEJSCOWYM
 - LINIE ROZGRANICZAJĄCE TERENY O RÓŻNYM PRZEZNACZENIU LUB RÓŻNYCH ZASADACH ZAGOSPODAROWANIA
- 3E**
- SYMBOLY LITEROWO-CYFROWE TERENÓW**
- PAS TECHNOLOGICZNY LINII ELEKTROENERGETYCZNEJ 110KV
 - PAS TECHNOLOGICZNY LINII ELEKTROENERGETYCZNEJ ŚREDNIEGO NAPIĘCIA
- PRZEZNACZENIE TERENÓW**
- E TERENY INFRASTRUKTURY TECHNICZNEJ - ELEKTROENERGETYKA
 - R TERENY ROLNICZE
 - RZ TERENY UŻYTKÓW ZIELONYCH
 - WS TERENY WÓD POWIERZCHNIOWYCH ŚRÓDLĄDOWYCH
 - KK TERENY KOLEJOWE - TERENY ZAMKNIĘTE
 - KDG TERENY DRÓG PUBLICZNYCH KLASY GŁÓWNEJ
 - KDZ TERENY DRÓG PUBLICZNYCH KLASY ZBIORCZEJ
 - KDL TERENY DRÓG PUBLICZNYCH KLASY LOKALNEJ
 - KDD TERENY DRÓG PUBLICZNYCH KLASY DOJAZDOWEJ
- OZNACZENIA OBOWIĄZUJĄCE WYNIKAJĄCE Z PRZEPISÓW ODREBNYCH**
- STREFA OCHRONY ZE WIDENIOWANYCH STANOWISK ARCHEOLOGICZNYCH
- OZNACZENIA INFORMACYJNE**
- LINIA ELEKTROENERGETYCZNA 110KV
 - LINIA ELEKTROENERGETYCZNA ŚREDNIEGO NAPIĘCIA
 - LINIA TELEKOMUNIKACYJNA
 - GRANICA GMINY
 - GRANICA OBREBU GEODEZYJNEGO

WYRYS ZE STUDIUM UWARUNKOWAŃ I KIERUNKÓW ZAGOSPODAROWANIA PRZESTRZENNEGO MIASTA I GMINY BOREK WLKP. UCHWAŁA NR VI/16/2015 Z DNIA 12 LUTEGO 2015 R.

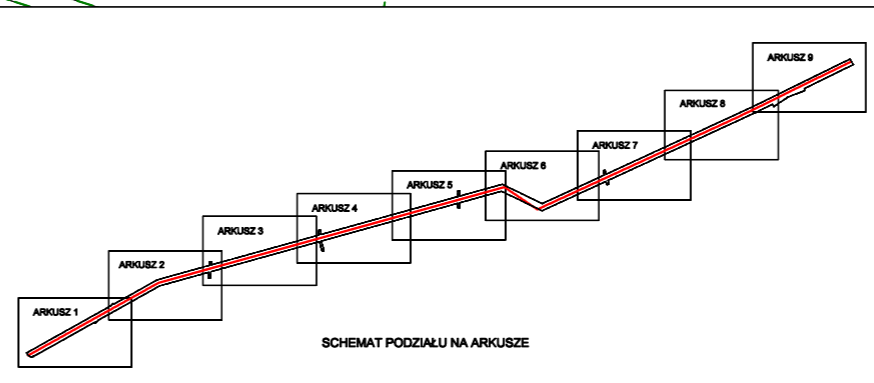
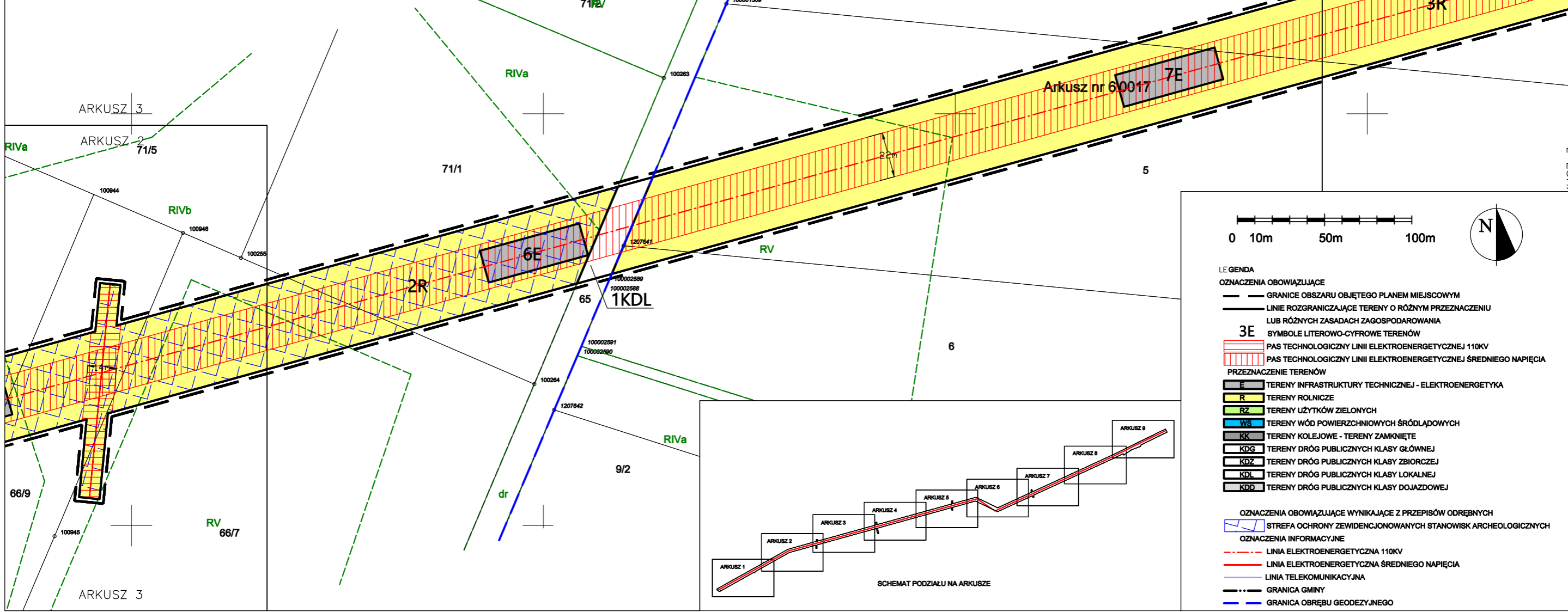


MIEJSCOWY PLAN ZAGOSPODAROWANIA PRZESTRZENNEGO DLA CZĘŚCI MIASTA BOREK WLKP. ORAZ OBREBÓW STRUMIANY, DĄBRÓWKA I ZALESIE

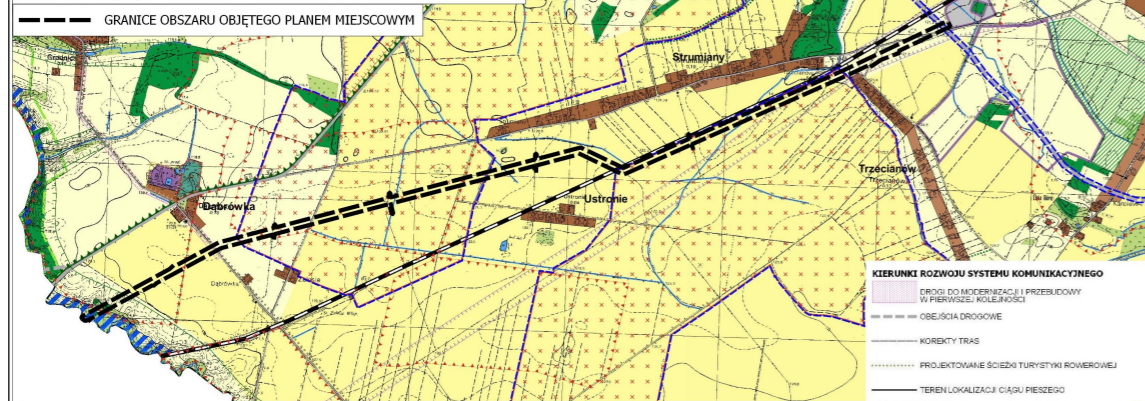
ARKUSZ NR 3 SKALA 1:2000

ZALĄCZNIK NR 1 DO UCHWAŁY NR .../... RADY MIEJSKIEJ BORKU WLKP. Z DNIA ... OGŁOSZONEJ W DZIENNIKU URZĘDOWYM WOJEWÓDZTWA WIELKOPOLSKIEGO Z DNIA ... POZ. ...

- ROZBUDOWA ISTNIEJĄCEJ SIECI OSADNICZEJ ORAZ TWORZENIE REZERW MIESZKANIOWYCH**
- STRUKTURA WYKONCZAJĄCA I INTENSYFIKACJA ROZWOJU SYSTEMU OSADNICZEGO
 - OBSZAR POTENCJALNEGO ROZWOJU SYSTEMU OSADNICZEGO
 - OBSZAR WYMAGAJĄCY NA SPECJALNYCH WARTUNKACH LUB Z OGRANICZENIAMI
 - OBSZAR O PRZEDYSPOZYCZACH DO ZABUDOWY MIESZKANIOWEJ O ZACHOWANIU STANOWISKA STRUKTURALNEGO
 - STRUKTURA O ZACHOWANIU KONCENTRACJI USŁUG
- ZACHOWANIE I OCHRONA OBSZARÓW O WYSOKICH WARTOŚCIACH PRZYRODNICZYCH I KULTUROWYCH**
- STRUKTURA O NAJWYŻSZYCH WARTOŚCIACH KULTUROWYCH
 - STRUKTURA O NAJWYŻSZYCH WARTOŚCIACH PRZYRODNICZYCH
 - STRUKTURA O WYSOKICH WARTOŚCIACH KULTUROWYCH
 - STRUKTURA O WYSOKICH WARTOŚCIACH PRZYRODNICZYCH
 - BIŁOTYNY WYKAZANE DO REJESTRU ZABYTÓW
 - OBSZAR CHRONIONEGO KRAJOBRAZU
 - GRUNTY LEŚNE
 - TERENY PRZEDYSPOSAWANE DO ZWIĘKSZENIA LUBIOTY
 - ZADZIEWENIA SROPOPOLNE
 - CMENTARZE I ZIELEŃ MIEJSKA
 - PROJEKTOWANIE POSZERZENIE CMENTARZA
 - STREFA OCHRONY ARCHEOLOGICZNEJ
- ROZWOJ REKREACJI I WYPOCZYNKU**
- TERENY POTENCJALNEJ LOKALIZACJI INFRASTRUKTURY REKREACJI
 - TERENY MOŻLIWE STANOWISKO PODSTAWY ROZWOJU TURYSTYKI W DALSZEJ PERSPEKTYWIE
 - TERENY O NAJWYŻSZEJ ATRAKCJI JAKO WYMAGAJĄCE OGRANICZENIA ZABUDOWY POZA TERENY WYDZIAŁOWE
 - TERENY LOKALIZACJI BOISK SPORTOWYCH, PLACÓW ZWIĄZANYCH Z PLACÓW ZABAW
 - TERENY LOKALIZACJI BOISK SPORTOWYCH ORAZ PLACÓW ZABAW
 - ODRODNI DZIAŁKOWE
- ROZWOJ I LOKALIZACJA OBIEKTÓW DZIAŁALNOŚCI GOSPODARCZEJ ORAZ URZĄDZEŃ INFRASTRUKTURY TECHNICZNEJ**
- TERENY ISTNIEJĄCEJ LOKALIZACJI OBIEKTÓW ZORGANIZOWANEJ DZIAŁALNOŚCI GOSPODARCZEJ
 - TERENY POTENCJALNEJ LOKALIZACJI OBIEKTÓW ZORGANIZOWANEJ DZIAŁALNOŚCI GOSPODARCZEJ
 - TERENY LOKALIZACJI OBIEKTÓW INFRASTRUKTURY TECHNICZNEJ
 - KORYTARZE INFRASTRUKTURY TECHNICZNEJ



WYRYS ZE STUDIUM UWARUNKOWAŃ I KIERUNKÓW ZAGOSPODAROWANIA PRZESTRZENNEGO MIASTA I GMINY BOREK WLKP. UCHWAŁA NR VI/16/2015 Z DNIA 12 LUTEGO 2015 R.

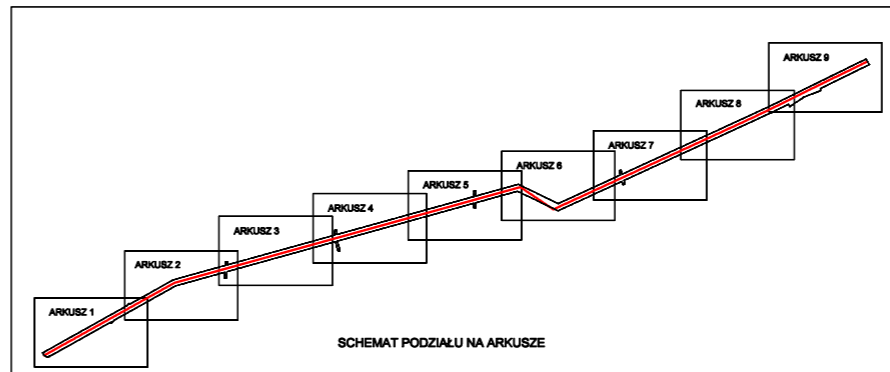
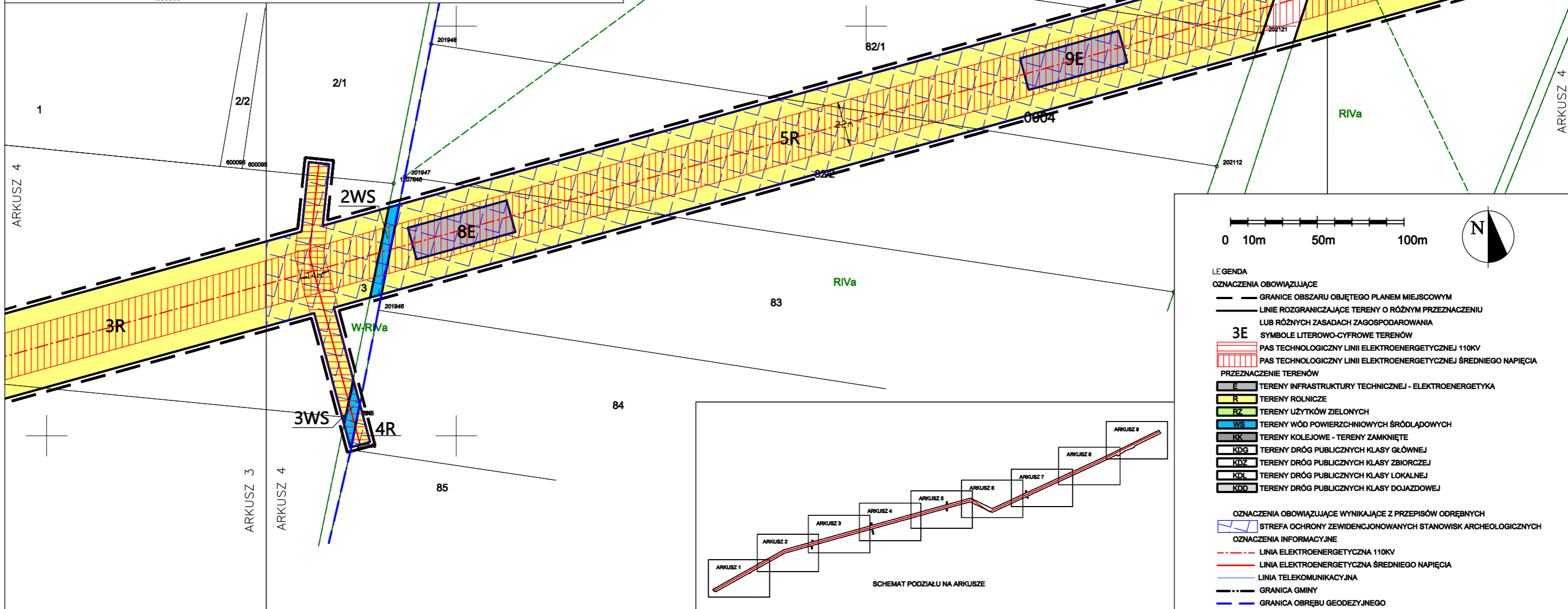


MIEJSCOWY PLAN ZAGOSPODAROWANIA PRZESTRZENNEGO DLA CZĘŚCI MIASTA BOREK WLKP. ORAZ OBREBÓW STRUMIANY, DĄBRÓWKA I ZALESIE

ARKUSZ NR 4 SKALA 1:2000

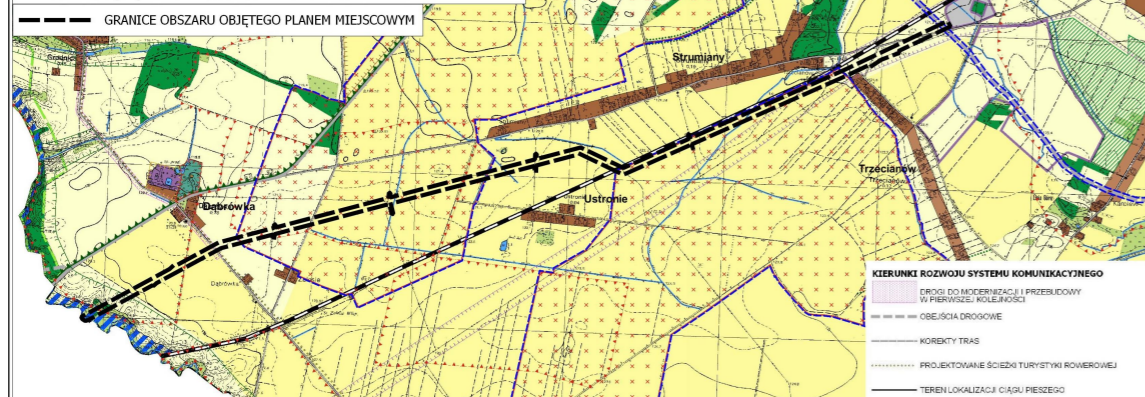
ZALĄCZNIK NR 1 DO UCHWAŁY NR ... RADY MIEJSKIEJ BORKU WLKP. Z DNIA ... OGŁOSZONEJ W DZIENNIKU URZĘDOWYM WOJEWÓDZTWA WIELKOPOLSKIEGO Z DNIA ... POZ. ...

- ROZBUDOWA ISTNIEJĄCEJ SIECI OSADNICZEJ ORAZ TWORZENIE REZERW MIESZKANIOWYCH**
 - STRUKTURA INFRASTRUKTURY I INTENSYFIKACJA ROZWOJU SYSTEMU OSIEDLIENIA
 - OBZAR POTENCJALNEGO ROZWOJU SYSTEMU OSIEDLIENIA
 - OBZAR INWESTYCYJNY NA SPECJALNYCH WARTUNKACH LUB Z OGRANICZENIAMI
 - OBZAR O PREDYSPOZYCJACH DO ZABUDOWY MIESZKANIOWEJ O ZACHOWANIU STRUKTURY PODMIEJSKIEJ
 - STRUKTURA O ZBIORCZYCH USŁUGACH
- ZACHOWANIE I OCHRONA OBSZARÓW O WYSOKICH WARTOŚCIACH PRZYRODNICZYCH I KULTUROWYCH**
 - STRUKTURA O NAJWYŻSZYCH WARTOŚCIACH KULTUROWYCH
 - STRUKTURA O NAJWYŻSZYCH WARTOŚCIACH PRZYRODNICZYCH
 - STRUKTURA O WYSOKICH WARTOŚCIACH KULTUROWYCH
 - STRUKTURA O WYSOKICH WARTOŚCIACH PRZYRODNICZYCH
 - BIJĄTKI WYKAZANE DO REJESTRU ZABYTKÓW
 - OBZAR CHRONIONEGO KRAJOBRAZU
 - GRUNTY LEŚNE
 - TERENY PRZEDYSPOSAWANE DO ZWIĘKSZENIA LUBSTOŚCI
 - ZADZIEWENIA SROPOPOLNE
 - CEMENTARZE I ZIELONA MIEJSKA
 - PROJEKTOWANIE POSZERZENIE CEMENTARZA
 - STREFA OCHRONY ARCHEOLOGICZNEJ
- ROZWOJ REKREACJI I WYPOCZYWKU**
 - TERENY POTENCJALNEJ LOKALIZACJI INFRASTRUKTURY REKREACJI
 - TERENY MOGĄCE STANOWIĆ PODSTAWĘ ROZWOJU TURYSTYKI W DALSZEJ PERSPEKTYWE
 - TERENY O NAJWYŻSZEJ ATRAKCJI JAKO WYMAGAJĄCE OGRANICZENIA ZABUDOWY POZA TERENY WYZNACZONE
 - TERENY LOKALIZACJI BOISK SPORTOWYCH, PLACÓW ZWISZCZNYCH ORAZ PLACÓW ZABAW
 - TERENY LOKALIZACJI BOISK SPORTOWYCH ORAZ PLACÓW ZABAW
 - ODRODZI DZIAŁKOWE
- ROZWOJ I LOKALIZACJA OBIEKTÓW DZIAŁALNOŚCI GOSPODARCZEJ ORAZ URZĄDZEŃ INFRASTRUKTURY TECHNICZNEJ**
 - TERENY ISTNIEJĄCEJ LOKALIZACJI OBIEKTÓW GOSPODARCZEJ DZIAŁALNOŚCI
 - TERENY POTENCJALNEJ LOKALIZACJI OBIEKTÓW GOSPODARCZEJ DZIAŁALNOŚCI
 - TERENY LOKALIZACJI OBIEKTÓW INFRASTRUKTURY TECHNICZNEJ
 - KORYTARZE INFRASTRUKTURY TECHNICZNEJ
- KIERUNKI ROZWOJU SYSTEMU KOMUNIKACYJNEGO**
 - TERENY DO LOKALIZACJI I PRZEKROJÓW W PRZEWODZNIKOŁAJNOŚCI
 - OBZAR DROGOWY
 - KOREKTY TRAS
 - PROJEKTOWANIE ŚCIEŻY TURYSTYKI ROZWOJOWEJ
 - TERENY LOKALIZACJI CIĄGU PIESZEGO
- INNE OZNACZENIA**
 - OBZAR PRZEKSZTAŁCEN ZWIĄZANYCH Z PROGNOZOWANĄ ZMIANĄ FUNKCJI
 - GRANICA GMINY
 - TERENY DO OBLĘGA PLANAMI MIEJSCOWYMI
 - DRÓGI KDK - KRAJOWE
 - DRÓGI KDW - WOJEWÓDZKIE
 - DRÓGI KDF - POWATOWE
 - LINIA KOLEJOWA
 - ZBIORNIKI WODNE
 - CIĘKI WODNE
 - GRANICE OBSZARÓW POTENCJALNEJ LOKALIZACJI ELEKTROWNI WYKORZYSTUJĄCYCH WYKAZANE ZBIORNIKI WODNE
 - GRANICE OBSZARÓW OBJĘTYCH ZMIANĄ STUDIUM



- LEGENDA
- OZNACZENIA OBOWIĄZUJĄCE**
- GRANICE OBSZARU OBJĘTEGO PLANEM MIEJSCOWYM
 - LINIE ROZGRANICZAJĄCE TERENY O RÓŻNYM PRZEZNACZENIU LUB RÓŻNYCH ZASADACH ZAGOSPODAROWANIA
 - SYMBOLE LITEROWO-CYFROWE TERENÓW
 - PAS TECHNOLOGICZNY LINII ELEKTROENERGETYCZNEJ 110KV
 - PAS TECHNOLOGICZNY LINII ELEKTROENERGETYCZNEJ ŚREDNIEGO NAPIĘCIA
- PRZEZNACZENIE TERENÓW**
- E TERENY INFRASTRUKTURY TECHNICZNEJ - ELEKTROENERGETYKA
 - R TERENY ROLNICZE
 - RZ TERENY UŻYTKÓW ZIELONYCH
 - WS TERENY WÓD POWIERZCHNIOWYCH ŚRÓDLĄDOWYCH
 - KK TERENY KOLEJOWE - TERENY ZAMKNIĘTE
 - KDG TERENY DRÓG PUBLICZNYCH KLASY GŁÓWNEJ
 - KDZ TERENY DRÓG PUBLICZNYCH KLASY ZBIORCZEJ
 - KDL TERENY DRÓG PUBLICZNYCH KLASY LOKALNEJ
 - KDD TERENY DRÓG PUBLICZNYCH KLASY DOJAZDOWEJ
- OZNACZENIA OBOWIĄZUJĄCE WYNIKAJĄCE Z PRZEPISÓW ODREBNYCH**
- STREFA OCHRONY ZE WIDENIOWANYCH STANOWISK ARCHEOLOGICZNYCH
- OZNACZENIA INFORMACYJNE**
- LINIA ELEKTROENERGETYCZNA 110KV
 - LINIA ELEKTROENERGETYCZNA ŚREDNIEGO NAPIĘCIA
 - LINIA TELEKOMUNIKACYJNA
 - GRANICA GMINY
 - GRANICA OBREBU GEODEZYJNEGO

WYRYS ZE STUDIUM UWARUNKOWAŃ I KIERUNKÓW ZAGOSPODAROWANIA PRZESTRZENNEGO MIASTA I GMINY BOREK WLKP. UCHWAŁA NR VI/16/2015 Z DNIA 12 LUTEGO 2015 R.

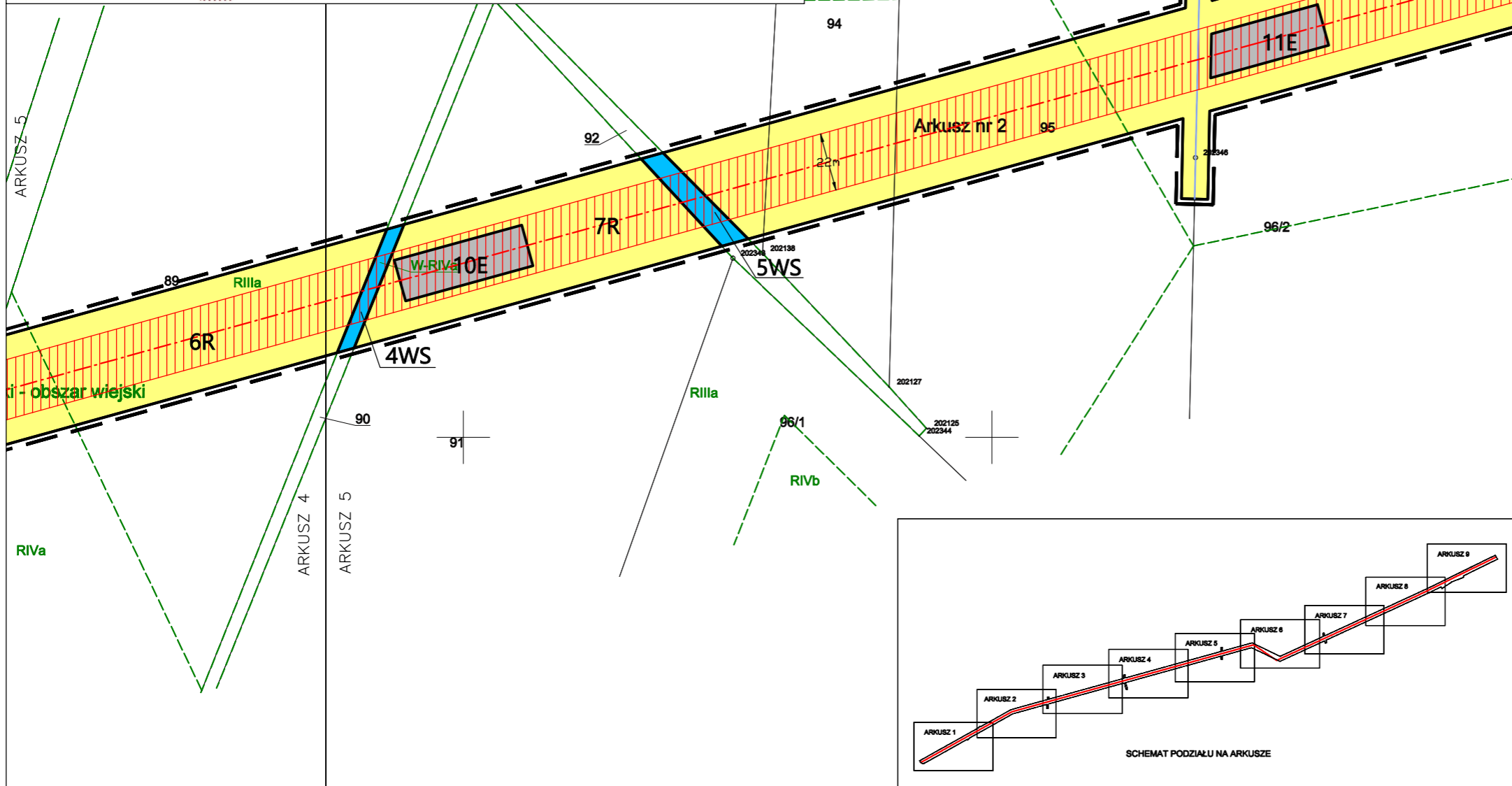


MIEJSCOWY PLAN ZAGOSPODAROWANIA PRZESTRZENNEGO DLA CZĘŚCI MIASTA BOREK WLKP. ORAZ OBREBÓW STRUMIANY, DĄBRÓWKA I ZALESIE

ARKUSZ NR 5 SKALA 1:2000

ZAŁĄCZNIK NR 1 DO UCHWAŁY NR .../... RADY MIEJSKIEJ BORKU WLKP. Z DNIA ... OGŁOSZONEJ W DZIENNIKU URZĘDOWYM WOJEWÓDZTWA WIELKOPOLSKIEGO Z DNIA ... POZ. ...

- | | | |
|------------------------------------------------------------------------------------------------------------------------------------------------------------------------------------------------------------------------------------------------------------------------------------------------------------------------------------------------------------------------------------------------------------------------------------------------------------------------------------------------------------------|--------------------------------------------------------------------------------------------------------------------------------------------------------------------------------------------------------------------------------------------------------------------------------------------------------------------------------------------------------------------------------------------------------------------------------------------------------------------------------------------------------------------------------------------------------------------------------------------------------------------------------------------------|--------------------------------------------------------------------------------------------------------------------------------------------------------------------------------------------------------------------------------------------------------------------------------------------------------------------------------------------------------------------------------------------------------------------------------------------------------------------------------------------------------------------------------------------------------------------------------------------------------------------------------------------------------------------------------------------------------------------------------------------------------------------------------------------------------------------------------------------------------------------------|
| <p>ROZBUDOWA ISTNIEJĄCEJ SIECI OSADNICZEJ ORAZ TWORZENIE REZERW MIESZKANIOWYCH</p> <ul style="list-style-type: none"> STRUKTURA INFRASTRUKTURY I INTENSYFIKACJA ROZWOJU SYSTEMU OSADNICZEGO OBZAR POTENCJALNEGO ROZWOJU SYSTEMU OSADNICZEGO OBZAR INWESTYCYJNY NA SPECJALNYCH WARTUNKACH LUB Z OGRANICZENIAMI OBZAR O PRZEDYSPOZYCZACH DO ZABUDOWY MIEJSCOWOŚCI O ZACHOWANI I STABILNOŚCI SIECI PODMIEJSCOWEJ STRUKTURA O ZNACZĄCEJ KONCENTRACJI USŁUG | <p>ZACHOWANIE I OCHRONA OBSZARÓW O WYSOKICH WARTOŚCIACH PRZYRODNICZYCH I KULTUROWYCH</p> <ul style="list-style-type: none"> STRUKTURA O NAJWYŻSZYCH WARTOŚCIACH PRZYRODNICZYCH STRUKTURA O WYSOKICH WARTOŚCIACH KULTUROWYCH STRUKTURA O WYSOKICH WARTOŚCIACH PRZYRODNICZYCH MIJOTYNY WYNIEMIE DO REJESTRU ZABYTNOŚCI OBZAR CHRONIONEGO KRAJOBRAZU GRUNTY LEŚNE TERENY PRZEDYSPOZYCZANE DO ZWIĘKSZENIA LUBSTWO ZADZIEWENIA SROPOJNE CMENTARZE I ZIELEŃ MIEJSKA PROJEKTOWANIE POSZERZENIE CMENTARZA STREFA OCHRONY ARCHEOLOGICZNEJ | <p>ROZWOJ REKREACJI I WYPOCZYŃKU</p> <ul style="list-style-type: none"> TERENY POTENCJALNEJ LOKALIZACJI INFRASTRUKTURY REKREACYJNEJ TERENY MOGĄCE STANOWIĆ PODSTAWĘ ROZWOJU TURYSTYKI W DALSZEJ PERSPEKTYWIE TERENY O NAJWYŻSZEJ ATRAKCYJNOŚCI WYMAGAJĄCE OGRANICZENIA ZABUDOWY POZA TERENY WYZNACZONE TERENY LOKALIZACJI BOISK SPORTOWYCH, PLACÓW ZWISZCZĄ OSP ORAZ PLACÓW ZABAW TERENY LOKALIZACJI BOISK SPORTOWYCH ORAZ PLACÓW ZABAW DOORODKI DZIALKOWE |
| <p>ROZWOJ SPECJALISTYCZNEJ PRODUKCJI ROLNICZEJ, PRZETWÓRSTWA I USŁUG</p> <ul style="list-style-type: none"> KOLEJNA PRZESTRZEŃ REZERWY JAKI W OBSZARACH O NAJWYŻSZEJ BONTACI GLEB ROLNICZA PRZESTRZEŃ PRODUKCYJNA W PODCZYSTYCH OBSZARACH STREFY PRZEDYSPOZYCZANE DO LOKALIZACJI I URZĄDZENI ZWIĄZANYCH Z PRODUKCJĄ ROLNĄ STREFY PRZEDYSPOZYCZANE DO ROZWOJU ROLNICTWA SROKOWICZEGO Lpki | <p>ROZWOJ I LOKALIZACJA OBIEKTÓW DZIAŁALNOŚCI GOSPODARCZEJ ORAZ URZĄDZENI INFRASTRUKTURY TECHNICZNEJ</p> <ul style="list-style-type: none"> TERENY ISTNIEJĄCEJ LOKALIZACJI OBIEKTÓW GOSPODARCZEJ I URZĄDZENI INFRASTRUKTURY TECHNICZNEJ TERENY POTENCJALNEJ LOKALIZACJI OBIEKTÓW GOSPODARCZEJ I URZĄDZENI INFRASTRUKTURY TECHNICZNEJ TERENY LOKALIZACJI OBIEKTÓW INFRASTRUKTURY TECHNICZNEJ KORYTARZE INFRASTRUKTURY TECHNICZNEJ | <p>KIERUNKI ROZWOJU SYSTEMU KOMUNIKACYJNEGO</p> <ul style="list-style-type: none"> TERENY DO MIEJSCOWOŚCI I PRZEKROJÓW W PRZYRODNIEJ KOLEJNOŚCI OBSZAR DROGOWE KOREKTY TRAS PROJEKTOWANIE ŚCIEŻKI TURYSTYKI ROZWOJOWEJ TERENY LOKALIZACJI CIĄGU PIESZEGO <p>INNE OZNACZENIA</p> <ul style="list-style-type: none"> OBZAR PRZEKAZALCEN ZWIĄZANYCH Z PROPORCOWNIA, ZMIANA FUNKCJI TERENY DO OBLĘGA PLANIM MIEJSCOWYMI ORODKI KDK - KRAJKOWE ORODKI KDW - WOJEWODZKIE ORODKI KDF - POWATOWE LINIA KOLEJOWA ZIECIRKI WODNE CIEKI WODNE GRANICE OBSZARÓW POTENCJALNEJ LOKALIZACJI ELEKTROWNI WATROWCZYCH WRAZ ZE STREFAMI OCHRONNYMI I UDOKUMENTOWANE ZŁOŻA KOPALNI GRANICE OBSZARÓW OBIEKTÓW ZMIANA STUDIUM |



0 10m 50m 100m

N

LEGENDA

OZNACZENIA OBOWIĄZUJĄCE

- GRANICE OBSZARU OBJĘTEGO PLANEM MIEJSCOWYM
- LINIE ROZGRANICZAJĄCE TERENY O RÓŻNYM PRZEZNACZENIU LUB RÓŻNYCH ZASADACH ZAGOSPODAROWANIA
- SYMBOLE LITEROWO-CYFROWE TERENÓW
- PAS TECHNOLOGICZNY LINII ELEKTROENERGETYCZNEJ 110KV
- PAS TECHNOLOGICZNY LINII ELEKTROENERGETYCZNEJ ŚREDNIEGO NAPIĘCIA

PRZEZNACZENIE TERENÓW

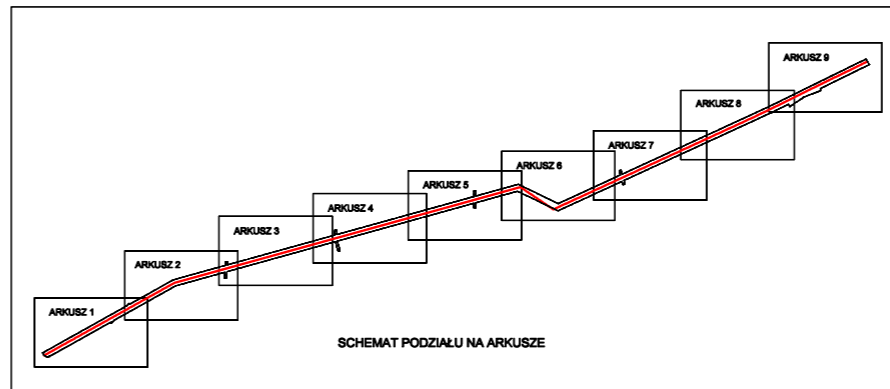
- E TERENY INFRASTRUKTURY TECHNICZNEJ - ELEKTROENERGETYKA
- R TERENY ROLNICZE
- RZ TERENY UŻYTKÓW ZIELONYCH
- WS TERENY WÓD POWIERZCHNIOWYCH ŚRÓDLĄDOWYCH
- KK TERENY KOLEJOWE - TERENY ZAMKNIĘTE
- KDG TERENY DRÓG PUBLICZNYCH KLASY GŁÓWNEJ
- KDZ TERENY DRÓG PUBLICZNYCH KLASY ZBIORCZEJ
- KDL TERENY DRÓG PUBLICZNYCH KLASY LOKALNEJ
- KDD TERENY DRÓG PUBLICZNYCH KLASY DOJAZDOWEJ

OZNACZENIA OBOWIĄZUJĄCE WYNIKAJĄCE Z PRZEPISÓW ODREBNYCH

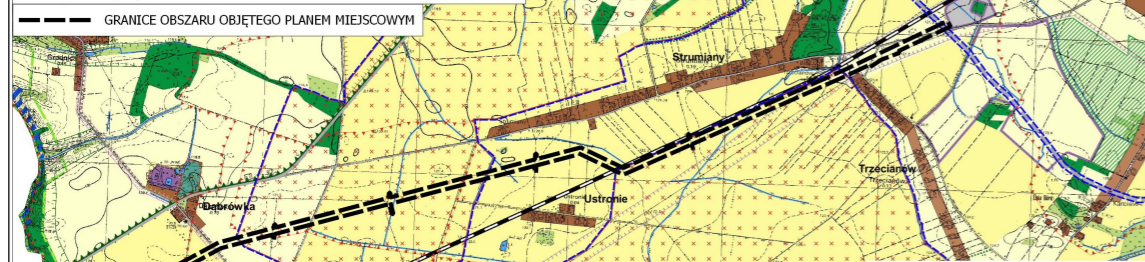
- STREFA OCHRONY ZE WIDENCJONOWANYCH STANOWISK ARCHEOLOGICZNYCH

OZNACZENIA INFORMACYJNE

- LINIA ELEKTROENERGETYCZNA 110KV
- LINIA ELEKTROENERGETYCZNA ŚREDNIEGO NAPIĘCIA
- LINIA TELEKOMUNIKACYJNA
- GRANICA GMINY
- GRANICA OBREBU GEODEZYJNEGO



WYRYS ZE STUDIUM UWARUNKOWAŃ I KIERUNKÓW ZAGOSPODAROWANIA PRZESTRZENNEGO MIASTA I GMINY BOREK WLKP. UCHWAŁA NR VI/16/2015 Z DNIA 12 LUTEGO 2015 R.



MIEJSCOWY PLAN ZAGOSPODAROWANIA PRZESTRZENNEGO DLA CZĘŚCI MIASTA BOREK WLKP. ORAZ OBREBÓW STRUMIANY, DĄBRÓWKA I ZALESIE

ARKUSZ NR 6 SKALA 1:2000

ZALĄCZNIK NR 1 DO UCHWAŁY NR .../... RADY MIEJSKIEJ BORKU WLKP. Z DNIA ... OGŁOSZONEJ W DZIENNIKU URZĘDOWYM WOJEWÓDZTWA WIELKOPOLSKIEGO Z DNIA ... POZ. ...

- | | | |
|----------------------------------------------------------------------------------------------------------------------------------------------------------------------------------------------------------------------------------------------------------------------------------------------------------------------------------------------------------------------------------------------------------------------------------------------------------------------------------------------------------------------|--------------------------------------------------------------------------------------------------------------------------------------------------------------------------------------------------------------------------------------------------------------------------------------------------------------------------------------------------------------------------------------------------------------------------------------------------------------------------------------------------------------------------------------------------------------------------------------------------------------------------------------------------------------------------------------------------------------|----------------------------------------------------------------------------------------------------------------------------------------------------------------------------------------------------------------------------------------------------------------------------------------------------------------------------------------------------------------------------------------------------------------------------------------------------------------------------------------------------------------------------------------------------------------------------------|
| <p>ROZBUDOWA ISTNIEJĄCEJ SIECI OSADNICZEJ ORAZ TWORZENIE REZERW MIESZKANIOWYCH</p> <ul style="list-style-type: none"> STRUKTURA INFRASTRUKTURY I INTENSYFIKACJA ROZWOJU SYSTEMU OSADNICZEGO OBZAR POTENCJALNEGO ROZWOJU SYSTEMU OSADNICZEGO OBZAR INWESTYCYJNY NA SPECJALNYCH WARTUNKACH LUB Z OGRANICZENIAMI OBZAR O PRZEDSPÓJNIAJĄCY DO ZABUDOWY MIEJSCOWOŚCI LUB O ZACHOWANIU STRAŻNICZEJ SIECI PODMIEJSCOWEJ STRUKTURA O ZACHOWANIU KONCENTRACJI USŁUG | <p>ZACHOWANIE I OCHRONA OBSZARÓW O WYSOKICH WARTOŚCIACH PRZYRODNICZYCH I KULTUROWYCH</p> <ul style="list-style-type: none"> STRUKTURA O NAJWYŻSZYCH WARTOŚCIACH PRZYRODNICZYCH STRUKTURA O NAJWYŻSZYCH WARTOŚCIACH KULTUROWYCH STRUKTURA O WYSOKICH WARTOŚCIACH PRZYRODNICZYCH STRUKTURA O WYSOKICH WARTOŚCIACH KULTUROWYCH MIJOTYNI WYNIKAJĄCE DO REJESTRU ZABYTKÓW OBZAR CHRONIONEGO KRAJOBRAZU GRUNTY LEŚNE TERENY PRZEJŚKONOWANE DO ZWIĘKSZENIA LUBIOTY ZADZIEWIE ENIA SROPOPOLNE CMENTARZE I ZIELENI MIEJSKA PROJEKTOWANE POSZERZENIE CMENTARZA STREFA OCHRONY ARCHEOLOGICZNEJ | <p>ROZWOJ REKREACJI I WYPoczynku</p> <ul style="list-style-type: none"> TERENY POTENCJALNEJ LOKALIZACJI INFRASTRUKTURY REKREACYJNEJ TERENY MOGĄCE STANOWIĆ PODSTAWĘ ROZWOJU TURYSTYKI W DALSZEJ PERSPEKTYWIE TERENY O NAJWYŻSZEJ ATRAKCYJNOŚCI WYMAGAJĄCE OGRANICZENIA ZABUDOWY POZA TERENAMI WYZNACZONYMI TERENY LOKALIZACJI BOISK SPORTOWYCH, PLACÓW ZWISZCZ DOP. PLACÓW ZABAW TERENY LOKALIZACJI BOISK SPORTOWYCH ORAZ PLACÓW ZABAW DOPRODKI DZIALKOWE |
| <p>ROZWOJ SPECJALISTYCZNEJ PRODUKCJI ROLNICZEJ, PRZETWÓRSTWA I USŁUG</p> <ul style="list-style-type: none"> WIELKO-PRZEMISŁOWA REZERWA W OBSZARACH O NAJWYŻSZEJ BONTACJI GLEB ROLNICZA PRZESTRZEN PRACOWNIA W PODCZASACH OBSZARACH STREPY PRZEJŚKONOWANE DO LOKALIZACJI OBIEKTÓW I URZĄDZEŃ ZWIĄZANYCH Z PRODUKCJĄ ROLNĄ STREPY PRZEJŚKONOWANE DO ROZWOJU ROLNICTWA ŚROKOWOZEMSKIEGO LĄKI | <p>ROZWOJ I LOKALIZACJA OBIEKTÓW DZIAŁALNOŚCI GOSPODARCZEJ ORAZ URZĄDZEŃ INFRASTRUKTURY TECHNICZNEJ</p> <ul style="list-style-type: none"> TERENY ISTNIEJĄCEJ LOKALIZACJI OBIEKTÓW GOSPODARCZEJ I URZĄDZEŃ INFRASTRUKTURY TECHNICZNEJ TERENY POTENCJALNEJ LOKALIZACJI OBIEKTÓW GOSPODARCZEJ I URZĄDZEŃ INFRASTRUKTURY TECHNICZNEJ TERENY LOKALIZACJI OBIEKTÓW INFRASTRUKTURY TECHNICZNEJ KORYTARZE INFRASTRUKTURY TECHNICZNEJ | <p>INNE OZNACZENIA</p> <ul style="list-style-type: none"> OBZAR PRZEKształCEN ZWIĄZANYCH Z PROGNOZOWANĄ ZMIANĄ FUNKCJI GRANICA GMINY TERENY DO OBLĘGA PLANAMI MIEJSCOWYMI DROGI KDK - KRAJOWE DROGI KDW - WOJEWÓDZKIE DROGI KDF - POWATOWE LINIA KOLEJOWA ZIEPKIRKI WODNE CIĘKI WODNE GRANICE OBSZARÓW POTENCJALNEJ LOKALIZACJI ELEKTROWNI WATROWCZYCH WRAZ ZE STREFAMI OCHRONNYMI LOKUMENTOWANE ZŁOŻA KOPALNI GRANICE OBSZARÓW OBIEKTÓW ZMIANA STUDIUM |

0 10m 50m 100m

LE GENDA

OZNACZENIA OBOWIĄZUJĄCE

- GRANICE OBSZARU OBJĘTEGO PLANEM MIEJSCOWYM
- LINIE ROZGRANICZAJĄCE TERENY O RÓŻNYM PRZEZNACZENIU LUB RÓŻNYCH ZASADACH ZAGOSPODAROWANIA

3E

SYMBOLY LITEROWO-CYFROWE TERENÓW

- PAS TECHNOLOGICZNY LINII ELEKTROENERGETYCZNEJ 110KV
- PAS TECHNOLOGICZNY LINII ELEKTROENERGETYCZNEJ ŚREDNIEGO NAPIĘCIA

PRZEZNACZENIE TERENÓW

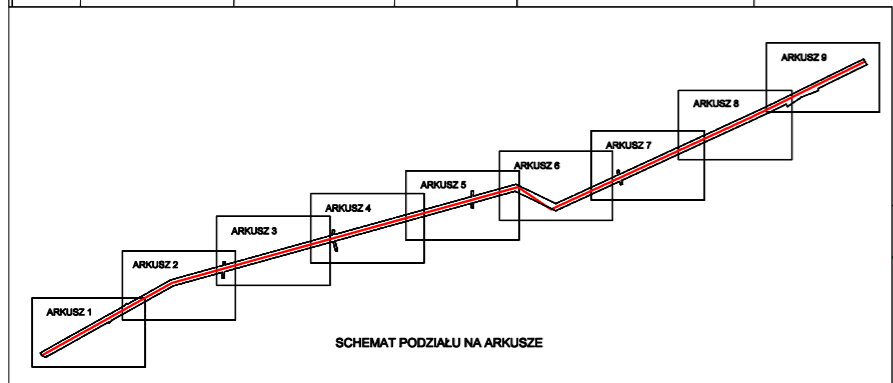
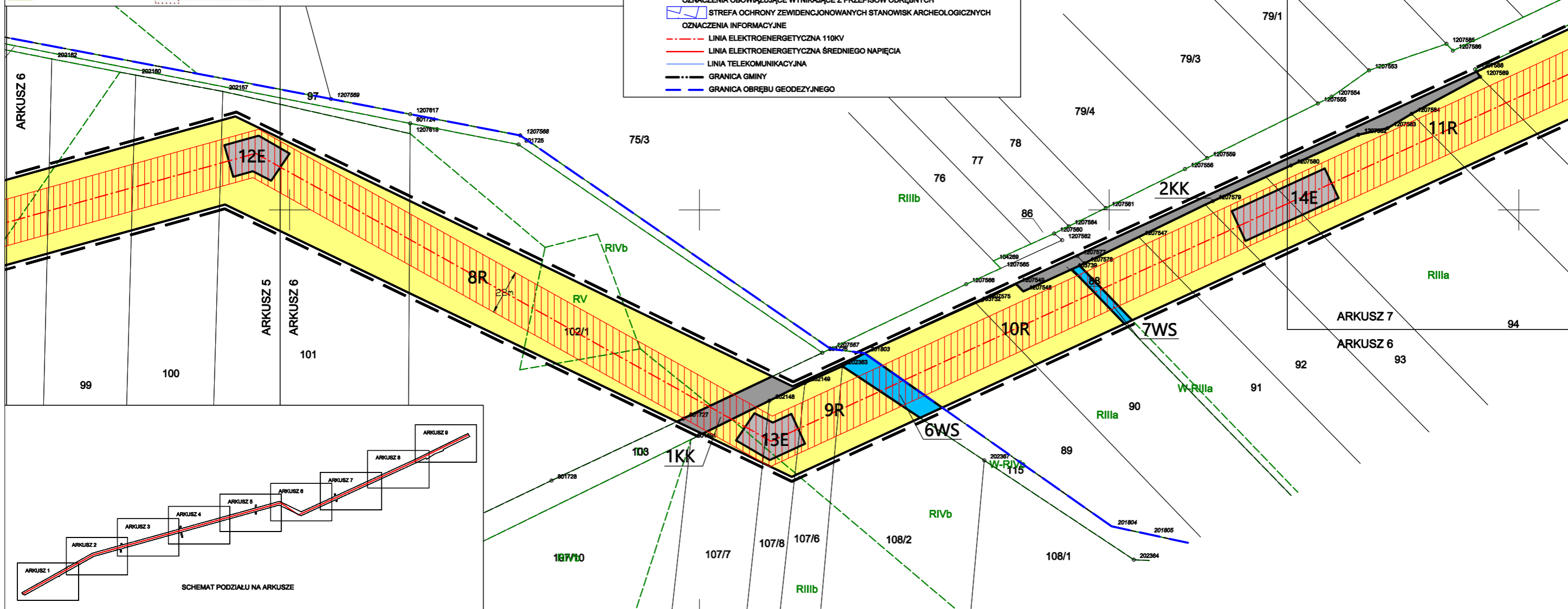
- E** TERENY INFRASTRUKTURY TECHNICZNEJ - ELEKTROENERGETYKA
- R** TERENY ROLNICZE
- RZ** TERENY UŻYTKÓW ZIELONYCH
- WS** TERENY WÓD POWIERZCHNIOWYCH ŚRÓDLĄDOWYCH
- KK** TERENY KOLEJOWE - TERENY ZAMKNIĘTE
- KDG** TERENY DRÓG PUBLICZNYCH KLASY GŁÓWNEJ
- KDZ** TERENY DRÓG PUBLICZNYCH KLASY ZBIORCZEJ
- KDL** TERENY DRÓG PUBLICZNYCH KLASY LOKALNEJ
- KDD** TERENY DRÓG PUBLICZNYCH KLASY DOJAZDOWEJ

OZNACZENIA OBOWIĄZUJĄCE WYNIKAJĄCE Z PRZEPISÓW ODREBNYCH

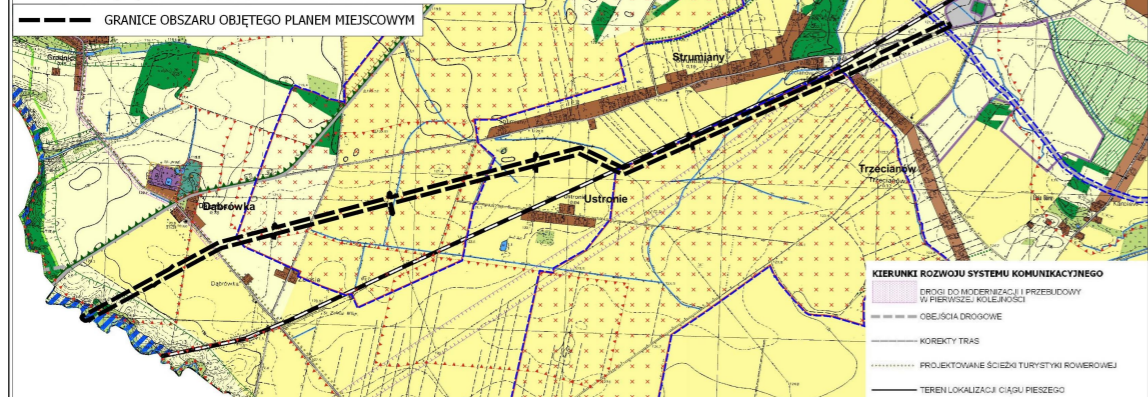
- STREFA OCHRONY ZE WIDOCZNOŚCIOWANYCH STANOWISK ARCHEOLOGICZNYCH

OZNACZENIA INFORMACYJNE

- LINIA ELEKTROENERGETYCZNA 110KV
- LINIA ELEKTROENERGETYCZNA ŚREDNIEGO NAPIĘCIA
- LINIA TELEKOMUNIKACYJNA
- GRANICA GMINY
- GRANICA OBREBU GEODEZYJNEGO



WYRYS ZE STUDIUM UWARUNKOWAŃ I KIERUNKÓW ZAGOSPODAROWANIA PRZESTRZENNEGO MIASTA I GMINY BOREK WLKP. UCHWAŁA NR VI/16/2015 Z DNIA 12 LUTEGO 2015 R.

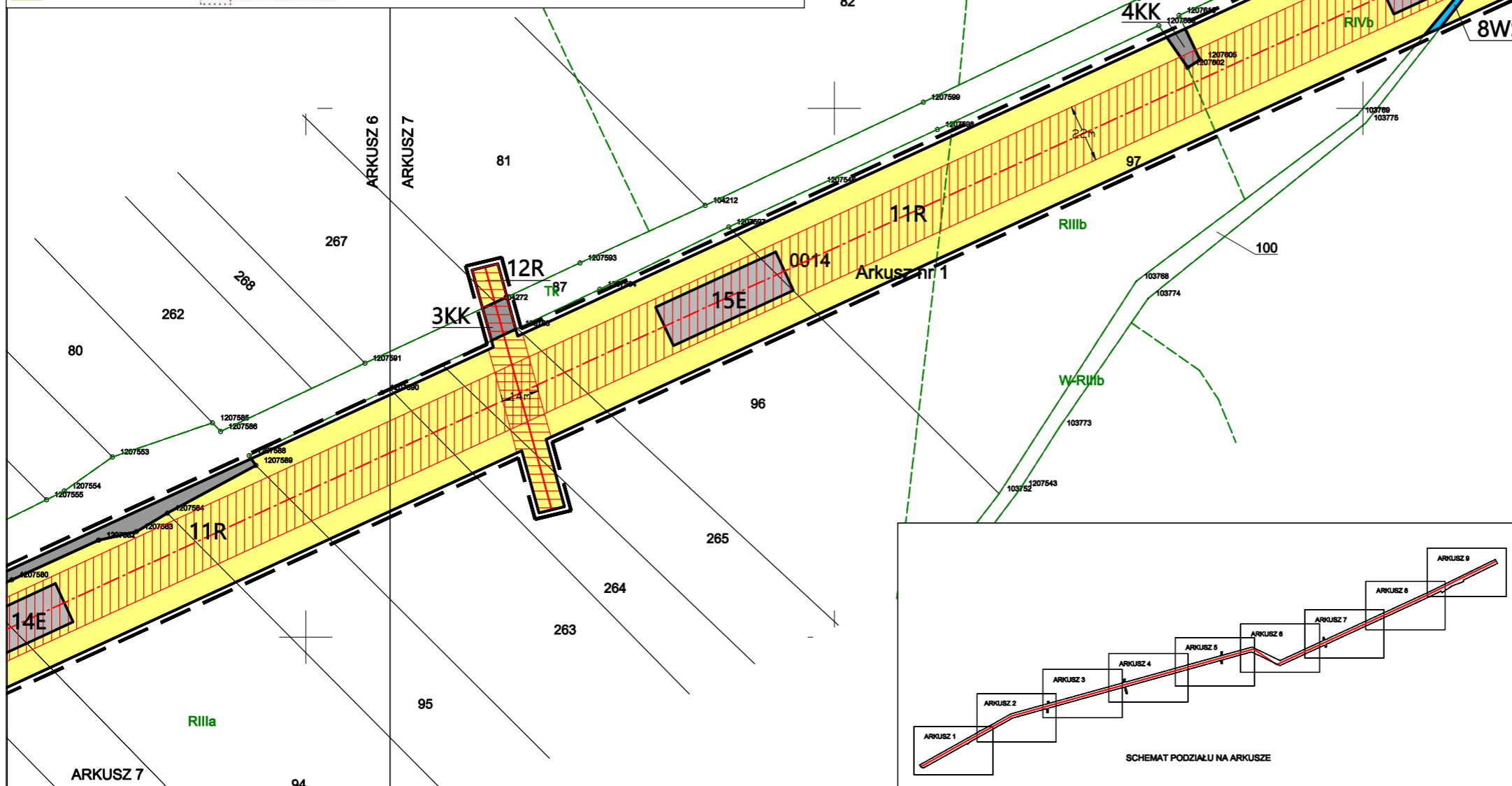


MIEJSCOWY PLAN ZAGOSPODAROWANIA PRZESTRZENNEGO DLA CZĘŚCI MIASTA BOREK WLKP. ORAZ OBREBÓW STRUMIANY, DĄBRÓWKA I ZALESIE

ARKUSZ NR 7 SKALA 1:2000

ZALĄCZNIK NR 1 DO UCHWAŁY NR .../... RADY MIEJSKIEJ BORKU WLKP. Z DNIA ... OGŁOSZONEJ W DZIENNIKU URZĘDOWYM WOJEWÓDZTWA WIELKOPOLSKIEGO Z DNIA ... POZ. ...

<p>ROZBUDOWA ISTNIEJĄCEJ SIECI OSADNICZEJ ORAZ TWORZENIE REZERW MIESZKANIOWYCH</p> <ul style="list-style-type: none"> STRUKTURA WYKONCZAJĄCA I INTENSYFIKACJA ROZWOJU SYSTEMU OSADNICZEGO OBIEKTY POTENCJALNEGO ROZWOJU SYSTEMU OSADNICZEGO OBIEKTY INWESTYCYJNE NA SEKUNDALNYCH WARUNKACH LUB Z OGRANICZENIAMI OBIEKTY O PRZEDYSPOZYCZACH DO ZABUDOWY MIESZKANIOWEJ O BEZPIECZNYM STANIE ARCHITECTURALNYM I FUNKCYJNYM STRUKTURA O ZWIĄZANEJ KONCENTRACJI USŁUG 	<p>ZACHOWANIE I OCHRONA OBSZARÓW O WYSOKICH WARTOŚCIACH PRZYRODNICZYCH I KULTUROWYCH</p> <ul style="list-style-type: none"> STRUKTURA O NAJWYŻSZYCH WARTOŚCIACH PRZYRODNICZYCH STRUKTURA O WYSOKICH WARTOŚCIACH KULTUROWYCH STRUKTURA O WYSOKICH WARTOŚCIACH PRZYRODNICZYCH STRUKTURA O WYSOKICH WARTOŚCIACH PRZYRODNICZYCH MIĘDZYWI WYKAZANE DO REJESTRU ZABYTEKÓW OBIEKTY CHRONIONEGO KRAJOBRAZU GRUNTY LEŚNE TERENY PRZEDYSPOZYCZANE DO ZWIĘKSZENIA LUBISTOŚCI ZADRZEWIENIA SPOŁOŻNE CMENTARZE I ZIELONA MIEJSKA PROJEKTOWANIE POSZERZENIE CMENTARZA STREFA OCHRONY ARCHEOLOGICZNEJ 	<p>ROZWOJ REKREACJI I WYPOCZYNKU</p> <ul style="list-style-type: none"> TERENY POTENCJALNEJ LOKALIZACJI INFRASTRUKTURY REKREACYJNEJ TERENY MOGĄCE STANOWIĆ PODSTAWĘ ROZWOJU TURYSTYKI W DALSZEJ PERSPEKTYWIE TERENY O NAJWYŻSZEJ ATRAKCYJNOŚCI WYMAGAJĄCE OGRANICZENIA ZABUDOWY POZA TERENY WYZNACZONE TERENY LOKALIZACJI BOISK SPORTOWYCH, PLACÓW ZWIĄZANYCH DOPROSTKÓW ZABAW TERENY LOKALIZACJI BOISK SPORTOWYCH ORAZ PLACÓW ZABAW ODRODNI DZIAŁKOWE 	<p>ROZWOJ I LOKALIZACJA OBIEKTÓW DZIAŁALNOŚCI GOSPODARCZEJ ORAZ URZĄDZEŃ INFRASTRUKTURY TECHNICZNEJ</p> <ul style="list-style-type: none"> TERENY ISTNIEJĄCEJ LOKALIZACJI OBIEKTÓW GOSPODARCZYCH TERENY POTENCJALNEJ LOKALIZACJI OBIEKTÓW GOSPODARCZYCH TERENY LOKALIZACJI OBIEKTÓW GOSPODARCZYCH TERENY LOKALIZACJI OBIEKTÓW INFRASTRUKTURY TECHNICZNEJ KORYTARZE INFRASTRUKTURY TECHNICZNEJ 	<p>KIERUNKI ROZWOJU SYSTEMU KOMUNIKACYJNEGO</p> <ul style="list-style-type: none"> TERENY DO MIEJSCOWIZACJI I PRZEKROJÓW W PRZEWIDZIANY KOLEJNOŚCI OBIEKTY DROGOWE KOREKTY TRAS PROJEKTOWANIE ŚCIEŻY TURYSTYKI ROZWOJOWEJ TERENY LOKALIZACJI CIĄGU PIESZEGO 	<p>INNE OZNACZENIA</p> <ul style="list-style-type: none"> OBIEKTY PRZEKAZALNE ZWIĄZANE Z PROPOZYCJĄ, ZMIANA FUNKCJI GRANICA GMINY TERENY DO OBLĘGA PLANAMI MIEJSCOWYMI ORODKI KDK - KRAJOWE ORODKI KDW - WOJEWÓDZKIE ORODKI KDF - POWATOWE LIPIA KOLEJOWA ZIEBRANKI WODNE CIĘKI WODNE GRANICE OBSZARÓW POTENCJALNEJ LOKALIZACJI ELEKTROWNI WARTOŚCIOWYCH LOKALIZACJE ZŁOŻA KOPALNI GRANICE OBSZARÓW OBJĘTYCH ZMIANĄ STUDIUM
----------------------------------------------------------------------------------------------------------------------------------------------------------------------------------------------------------------------------------------------------------------------------------------------------------------------------------------------------------------------------------------------------------------------------------------------------------------------------------------------------------------------------	-----------------------------------------------------------------------------------------------------------------------------------------------------------------------------------------------------------------------------------------------------------------------------------------------------------------------------------------------------------------------------------------------------------------------------------------------------------------------------------------------------------------------------------------------------------------------------------------------------------------------------------------------------------------------------------------------------------------	---------------------------------------------------------------------------------------------------------------------------------------------------------------------------------------------------------------------------------------------------------------------------------------------------------------------------------------------------------------------------------------------------------------------------------------------------------------------------------------------------------------------------	---------------------------------------------------------------------------------------------------------------------------------------------------------------------------------------------------------------------------------------------------------------------------------------------------------------------------------------------------------------------------------------------------------------------------------------------------------	-----------------------------------------------------------------------------------------------------------------------------------------------------------------------------------------------------------------------------------------------------------------------------------------------------------------------	------------------------------------------------------------------------------------------------------------------------------------------------------------------------------------------------------------------------------------------------------------------------------------------------------------------------------------------------------------------------------------------------------------------------------------------------------------------------------------------------------------------------------------------------------



0 10m 50m 100m

LEGENDA

OZNACZENIA OBOWIĄZUJĄCE

- GRANICE OBSZARU OBJĘTEGO PLANEM MIEJSCOWYM
- LINIE ROZGRANICZAJĄCE TERENY O RÓŻNYM PRZEZNACZENIU LUB RÓŻNYCH ZASADACH ZAGOSPODAROWANIA
- SYMBOLE LITEROWO-CYFROWE TERENÓW
- PAS TECHNOLOGICZNY LINII ELEKTROENERGETYCZNEJ 110KV
- PAS TECHNOLOGICZNY LINII ELEKTROENERGETYCZNEJ ŚREDNIEGO NAPIĘCIA

PRZEZNACZENIE TERENÓW

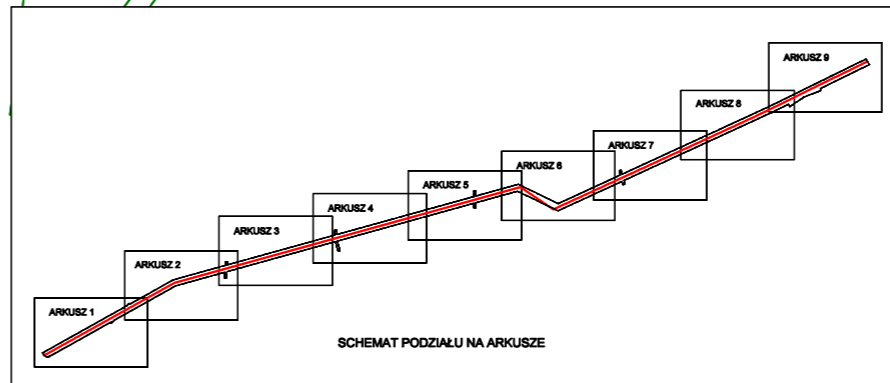
- E TERENY INFRASTRUKTURY TECHNICZNEJ - ELEKTROENERGETYKA
- R TERENY ROLNICZE
- RZ TERENY UŻYTKÓW ZIELONYCH
- WS TERENY WÓD POWIERZCHNIOWYCH ŚRÓDLĄDOWYCH
- KK TERENY KOLEJOWE - TERENY ZAMKNIĘTE
- KDG TERENY DRÓG PUBLICZNYCH KLASY GŁÓWNEJ
- KDZ TERENY DRÓG PUBLICZNYCH KLASY ZBIORCZEJ
- KDL TERENY DRÓG PUBLICZNYCH KLASY LOKALNEJ
- KDD TERENY DRÓG PUBLICZNYCH KLASY DOJAZDOWEJ

OZNACZENIA OBOWIĄZUJĄCE WYNIKAJĄCE Z PRZEPISÓW ODREBNYCH

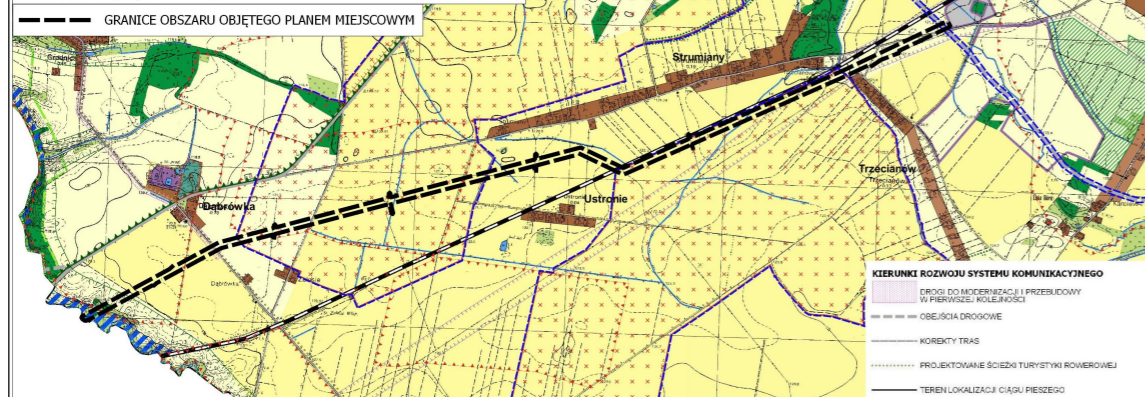
- STREFA OCHRONY ZE WIDZIELONOWANYCH STANOWISK ARCHEOLOGICZNYCH

OZNACZENIA INFORMACYJNE

- LIPIA ELEKTROENERGETYCZNA 110KV
- LIPIA ELEKTROENERGETYCZNA ŚREDNIEGO NAPIĘCIA
- LIPIA TELEKOMUNIKACYJNA
- GRANICA GMINY
- GRANICA OBREBU GEODEZYJNEGO



WYRYS ZE STUDIUM UWARUNKOWAŃ I KIERUNKÓW ZAGOSPODAROWANIA PRZESTRZENNEGO MIASTA I GMINY BOREK WLKP. UCHWAŁA NR VI/16/2015 Z DNIA 12 LUTEGO 2015 R.

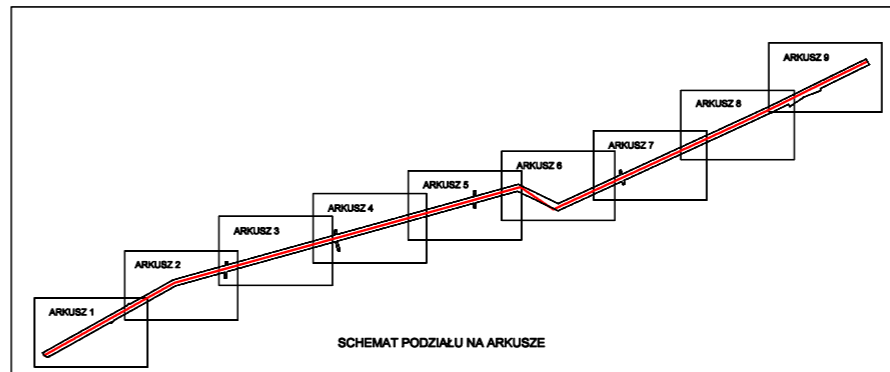
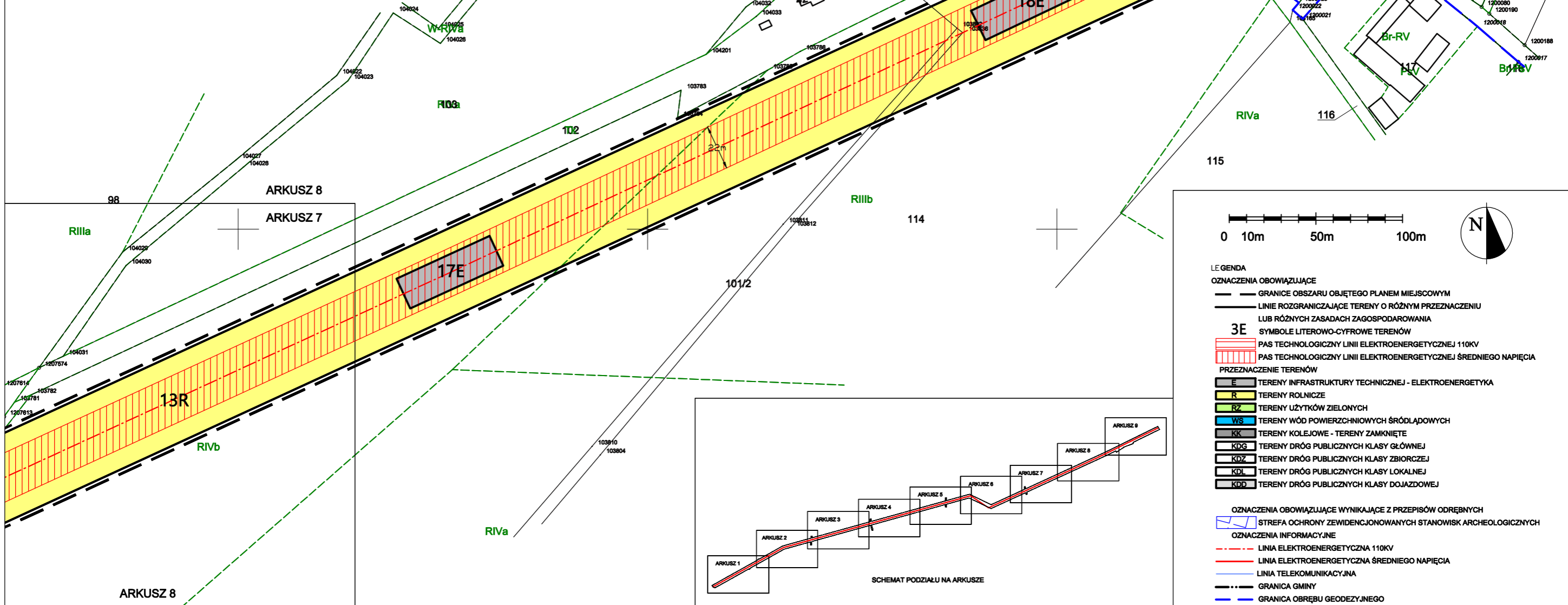


MIEJSCOWY PLAN ZAGOSPODAROWANIA PRZESTRZENNEGO DLA CZĘŚCI MIASTA BOREK WLKP. ORAZ OBREBÓW STRUMIANY, DĄBRÓWKA I ZALESIE

ARKUSZ NR 8 SKALA 1:2000

ZALĄCZNIK NR 1 DO UCHWAŁY NR .../... RADY MIEJSKIEJ BORKU WLKP. Z DNIA ... OGŁOSZONEJ W DZIENNIKU URZĘDOWYM WOJEWÓDZTWA WIELKOPOLSKIEGO Z DNIA ... POZ. ...

- | | | | | |
|--------------------------------------------------------------------------------------------------------------------------------------------------------------------------------------------------------------------------------------------------------------------------------------------------------------------------------------------------------------------------------------------------------------------------------------------------------------------------------------------------------|-----------------------------------------------------------------------------------------------------------------------------------------------------------------------------------------------------------------------------------------------------------------------------------------------------------------------------------------------------------------------------------------------------------------------------------------------------------------------------------------------------------------------------------------------------------------------------------------------------------------------------------------------------------------------------------------------------------------|---------------------------------------------------------------------------------------------------------------------------------------------------------------------------------------------------------------------------------------------------------------------------------------------------------------------------------------------------------------------------------------------------------------------------------------------------------------------------------------------------------------------|----------------------------------------------------------------------------------------------------------------------------------------------------------------------------------------------------------------------------------------------------------------------------------------------------------------------------------------------------------------------------------------------------------------------------------------------------------------------------------|-------------------------------------------------------------------------------------------------------------------------------------------------------------------------------------------------------------------------------------------------------------------------------------------------------------------------------------------------------------------------------------------------------------------------------------------------------------------------------------------------------------------------------------------------|
| <p>ROZBUDOWA ISTNIEJĄCEJ SIECI OSADNICZEJ ORAZ TWORZENIE REZERW MIESZKANIOWYCH</p> <ul style="list-style-type: none"> STRUKTURA WYKONCZAJĄCA I INTENSYFIKACJA ROZWOJU SYSTEMU OSADNICZEGO OBZAR POTENCJALNEGO ROZWOJU SYSTEMU OSADNICZEGO OBZAR BIENIOWY NA SPECJALNYCH WARTKOSCIACH LUB Z OGRANICZENIAMI OBZAR O PRZEDYSPOZYCZĄDO ZABUDOWY MIESZKANOWEJ O BEZACH I STANIECZKACH CIEPŁY PODMIEJSCIA STRUKTURA O ZNACZĄCEJ KONCENTRACJI USŁUG | <p>ZACHOWANIE I OCHRONA OBSZARÓW O WYSOKICH WARTKOSCIACH PRZYRODNICZYCH I KULTUROWYCH</p> <ul style="list-style-type: none"> STRUKTURA O NAJWYŻSZYCH WARTKOSCIACH PRZYRODNICZYCH STRUKTURA O NAJWYŻSZYCH WARTKOSCIACH KULTUROWYCH STRUKTURA O WYSOKICH WARTKOSCIACH PRZYRODNICZYCH STRUKTURA O WYSOKICH WARTKOSCIACH KULTUROWYCH MIJNIN WYNIEMIE DO REJESTRU ZABYTKÓW OBZAR CHRONIONEGO KRAJOBRAZU GRUNTY LEŚNE TERENY PRZYSPOKONANE DO ZWIĘKSZENIA LUBIOWOŚCI ZADZIEWIENIA SRODOPOLNE CMENTARZE I ZIELONIE MIEJSKA PROJEKTOWANIE POSZERZENIE CMENTARZA STREFA OCHRONY ARCHEOLOGICZNEJ | <p>ROZWOJ REKREACJI I WYPOCZYNKU</p> <ul style="list-style-type: none"> TERENY POTENCJALNEJ LOKALIZACJI INFRASTRUKTURY REKREACJI TERENY MOGĄCE STANOWIĆ PODSTAWĘ ROZWOJU TURYSTYKI W DALSZEJ PERSPEKTYWE TERENY O NAJWYŻSZEJ ATRAKCJI JAKO WYMAGAJĄCE OGRANICZENIA ZABUDOWY POZA TERENY WYZNACZONE TERENY LOKALIZACJI BOISK SPORTOWYCH, PLACÓW ZWISZCZ DOPORZĄDZAJĄCYCH TERENY LOKALIZACJI BOISK SPORTOWYCH ORAZ PLACÓW ZABAW OPORODKI DZIALKOWE | <p>ROZWOJ I LOKALIZACJA OBIEKTÓW DZIAŁALNOŚCI GOSPODARCZEJ ORAZ URZĄDZEŃ INFRASTRUKTURY TECHNICZNEJ</p> <ul style="list-style-type: none"> TERENY ISTNIEJĄCEJ LOKALIZACJI OBIEKTÓW GOSPODARCZYCH I URZĄDZEŃ INFRASTRUKTURY TECHNICZNEJ TERENY POTENCJALNEJ LOKALIZACJI OBIEKTÓW GOSPODARCZYCH I URZĄDZEŃ INFRASTRUKTURY TECHNICZNEJ TERENY LOKALIZACJI OBIEKTÓW INFRASTRUKTURY TECHNICZNEJ KORYTARZE INFRASTRUKTURY TECHNICZNEJ | <p>INNE OZNACZENIA</p> <ul style="list-style-type: none"> OBZAR PRZEKształCEN ZWIĄZANYCH Z PROPORCJONALNĄ ZMIANĄ FUNKCJI TERENY DO OBLĘGA PLANAMI MIEJSCOWYMI ORODKI KDK - KRAJOWE ORODKI KDW - WOJEWÓDZKIE ORODKI KDF - POWATOWE LINIA KOLEJOWA ZBIORNIKI WODNE CIEKI WODNE GRANICE OBSZARÓW POTENCJALNEJ LOKALIZACJI ELEKTROWNI WARTKOWYCH ORAZ ZE STREFĄ OCHRONY WŁOKNISTOWANE ZŁOŻA KOPALNI GRANICE OBSZARÓW OBJEKTÓW ZMIANA STUDIUM |
|--------------------------------------------------------------------------------------------------------------------------------------------------------------------------------------------------------------------------------------------------------------------------------------------------------------------------------------------------------------------------------------------------------------------------------------------------------------------------------------------------------|-----------------------------------------------------------------------------------------------------------------------------------------------------------------------------------------------------------------------------------------------------------------------------------------------------------------------------------------------------------------------------------------------------------------------------------------------------------------------------------------------------------------------------------------------------------------------------------------------------------------------------------------------------------------------------------------------------------------|---------------------------------------------------------------------------------------------------------------------------------------------------------------------------------------------------------------------------------------------------------------------------------------------------------------------------------------------------------------------------------------------------------------------------------------------------------------------------------------------------------------------|----------------------------------------------------------------------------------------------------------------------------------------------------------------------------------------------------------------------------------------------------------------------------------------------------------------------------------------------------------------------------------------------------------------------------------------------------------------------------------|-------------------------------------------------------------------------------------------------------------------------------------------------------------------------------------------------------------------------------------------------------------------------------------------------------------------------------------------------------------------------------------------------------------------------------------------------------------------------------------------------------------------------------------------------|



- 0 10m 50m 100m
- LEGENDA
- OZNACZENIA OBOWIĄZUJĄCE**
- GRANICE OBSZARU OBJĘTEGO PLANEM MIEJSCOWYM
 - LINIE ROZGRANICZAJĄCE TERENY O RÓŻNYM PRZEZNACZENIU LUB RÓŻNYCH ZASADACH ZAGOSPODAROWANIA
 - SYMBOLE LITEROWO-CYFROWE TERENÓW
 - PAS TECHNOLOGICZNY LINII ELEKTROENERGETYCZNEJ 110KV
 - PAS TECHNOLOGICZNY LINII ELEKTROENERGETYCZNEJ ŚREDNIEGO NAPIĘCIA
- PRZEZNACZENIE TERENÓW**
- E TERENY INFRASTRUKTURY TECHNICZNEJ - ELEKTROENERGETYKA
 - R TERENY ROLNICZE
 - RZ TERENY UŻYTKÓW ZIELONYCH
 - WS TERENY WÓD POWIERZCHNIOWYCH ŚRÓDLĄDOWYCH
 - KK TERENY KOLEJOWE - TERENY ZAMKNIĘTE
 - KDG TERENY DRÓG PUBLICZNYCH KLASY GŁÓWNEJ
 - KDZ TERENY DRÓG PUBLICZNYCH KLASY ZBIORCZEJ
 - KDL TERENY DRÓG PUBLICZNYCH KLASY LOKALNEJ
 - KDD TERENY DRÓG PUBLICZNYCH KLASY DOJAZDOWEJ
- OZNACZENIA OBOWIĄZUJĄCE WYNIKAJĄCE Z PRZEPISÓW ODREBNYCH**
- STREFA OCHRONY ZE WIDENIOWANYCH STANOWISK ARCHEOLOGICZNYCH
- OZNACZENIA INFORMACYJNE**
- LINIA ELEKTROENERGETYCZNA 110KV
 - LINIA ELEKTROENERGETYCZNA ŚREDNIEGO NAPIĘCIA
 - LINIA TELEKOMUNIKACYJNA
 - GRANICA GMINY
 - GRANICA OBREBU GEODEZYJNEGO

WYRYS ZE STUDIUM UWARUNKOWAŃ I KIERUNKÓW ZAGOSPODAROWANIA PRZESTRZENNEGO MIASTA I GMINY BOREK WLKP. UCHWAŁA NR VI/16/2015 Z DNIA 12 LUTEGO 2015 R.

MIEJSCOWY PLAN ZAGOSPODAROWANIA PRZESTRZENNEGO DLA CZĘŚCI MIASTA BOREK WLKP. ORAZ OBREBÓW STRUMIANY, DĄBRÓWKA I ZALESIE

ARKUSZ NR 9 SKALA 1:2000

ZAŁĄCZNIK NR 1 DO UCHWAŁY NR .../.../... RADY MIEJSKIEJ BORKU WLKP. Z DNIA .../.../... OGŁOSZONEJ W DZIENNIKU URZĘDOWYM WOJEWÓDZTWA WIELKOPOLSKIEGO Z DNIA ... POZ. ...

KIERUNKI ROZWOJU SYSTEMU KOMUNIKACYJNEGO

- DROGI DO MODERNIZACJI I PRZERUCIOWY W PIERWSZEJ KOLEJNOŚCI
- OBEJŚCIA DROGOWE
- KORYCENNY TRASY
- PROJEKTOWANE ŚCIEŻKI TURYSTYKI ROZWOJOWEJ
- TERENY LOKALIZACJI CIĄGÓW PIESZEGO

INNE OZNACZENIA

- OBEJŚCIA PRZEKSZTAŁCENIOWE ZWIĄZANE Z PROJEKOWANĄ ZMIANĄ FUNKCJI
- GRANICA GMINY
- TERENY DO OBJĘCIA PLANAMI MIEJSCOWYMI
- DROGI KDK - KRÓTKOWE
- DROGI KDW - WOJEWÓDZKIE
- DROGI KDF - POWIATOWE
- LINIA KOLEJOWA
- ZBIORNIKI WODNE
- CIENI WODNE
- GRANICE OBSZARÓW POTENCJALNEJ LOKALIZACJI ELEKTROWYMIENIOWYCH I STREFAM OCHRONNYMI UCZERNIOWANIE ZŁOŻA KOPALNI
- GRANICE OBSZARÓW OBJĘTYCH ZMIANĄ STUDIUM

ROZBUDOWA ISTNIEJĄCEJ SIECI OSADNICZEJ ORAZ TWORZENIE REZERW MIESZKANIOWYCH

- STRUKTURA PRZEKSZTAŁCENI I INTENSYFYKACJA ROZWOJU SYSTEMU OSADNICZEGO
- OBSZAR POTENCJALNEGO ROZWOJU SYSTEMU OSADNICZEGO
- OBSZAR INWESTOWANIA NA SPECJALNYCH WYKONAWCZYM LUB Z OGRANICZENIAMI
- OBSZAR O PRZEDYPOWYKNIĘCIACH DO ZAGŁOZOWY PRZEDYPOWYKNIĘCIACH I STANOWISKACH SIECIELI PODNIEBISZCZYCH
- STRUKTURA O ZNAKOWEJ KONCENTRACJI USŁUG

ZACHOWANIE I OCHRONA OBSZARÓW O WYSOKICH WARTOŚCIACH PRZYRODNICZYCH I KULTUROWYCH

- STRUKTURA O NAJWYŻSZYCH WARTOŚCIACH PRZYRODNICZYCH
- STRUKTURA O WYSOKICH WARTOŚCIACH KULTUROWYCH
- STRUKTURA O WYSOKICH WARTOŚCIACH PRZYRODNICZYCH
- BUDYNKI WPISANE DO REJESTRU ZABYTKÓW
- OBSZAR CHRONIONEGO KRAJOBRAZU
- GRUNTY LESNE
- TERENY PRZEDYPOWYKNIĘTE DO ZAKRESZENIA LESIŚCISZA
- ZADRZEWIENIA ŚRODOPOLNE
- CMENTARZE I ZIELEŃ MIĘDZIA
- PROJEKTOWANE POSZERZENIE CMENTARZA
- STREFA OCHRONY ARCHEOLOGICZNEJ

ROZWOJ REKREACJI I WYPYCZYNIU

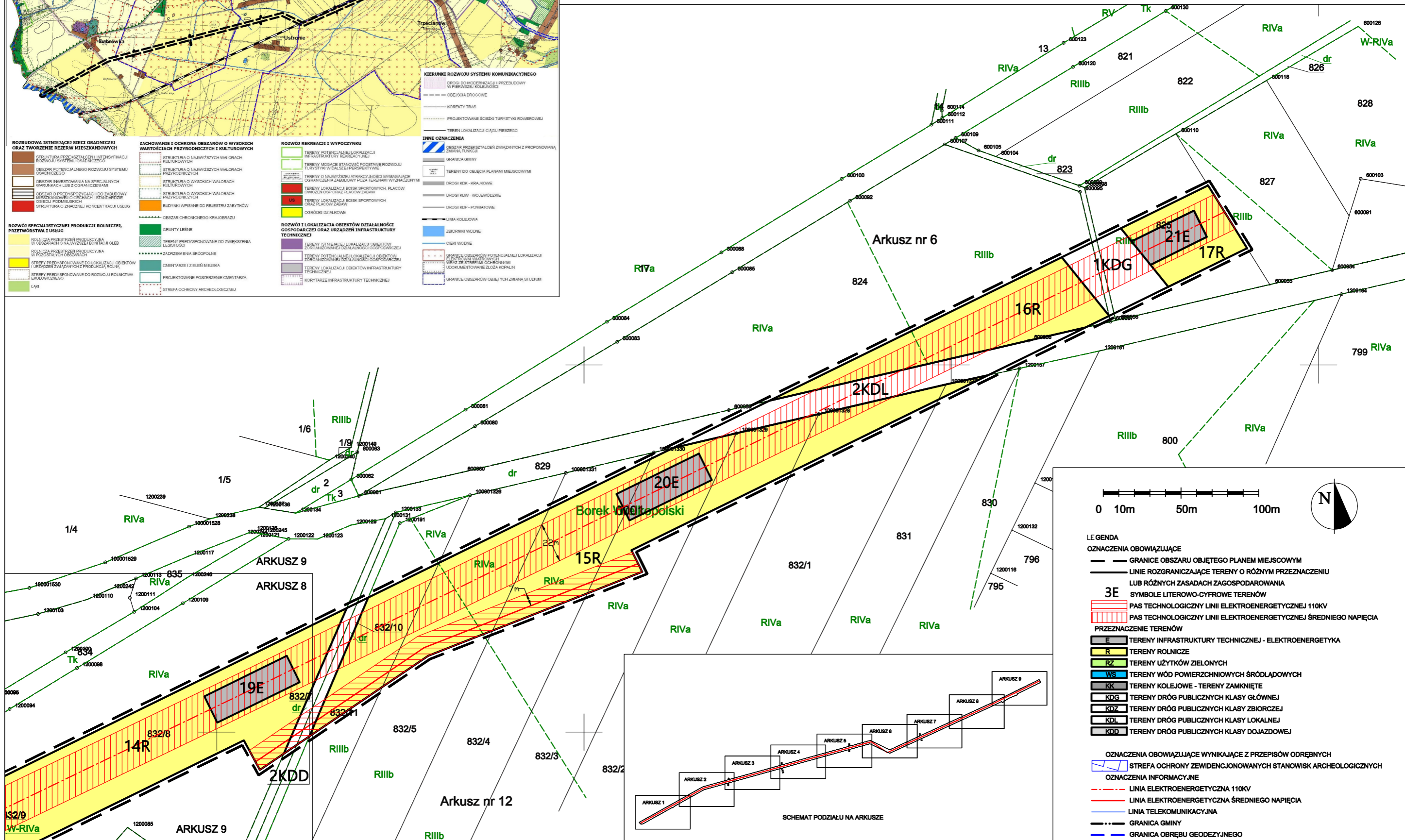
- TERENY POTENCJALNEJ LOKALIZACJI INFRASTRUKTURY REKREACYJNEJ
- TERENY MOŻĄCE STANOWIĆ PODSTAWĘ ROZWOJU TURYSTYKI W DALSZEJ PRSPEKTYWIE
- TERENY O NAJWYŻSZEJ PRZYRODNICZEJ WYMIAROWANIE OGRANICZENIA ZABUDOWY POZA TERENAMI WYZNACZONYMI
- TERENY LOKALIZACJI BOISK SPORTOWYCH, PLACÓW ODPoczynku ORAZ TERENÓW ZABAW
- UŚ
- TERENY LOKALIZACJI BOISK SPORTOWYCH ORAZ PLACÓW ZABAW
- OGRÓDKI DZIAŁKOWE

ROZWOJ I LOKALIZACJA OBIEKTÓW DZIAŁALNOŚCI GOSPODARZEJ ORAZ URZĄDZEN INFRASTRUKTURY TECHNICZNEJ

- TERENY (ISTNIEJĄCE) LOKALIZACJI OBIEKTÓW ZORGANIZOWANEJ DZIAŁALNOŚCI GOSPODARZEJ
- TERENY POTENCJALNEJ LOKALIZACJI OBIEKTÓW ZORGANIZOWANEJ DZIAŁALNOŚCI GOSPODARZEJ
- TERENY LOKALIZACJI OBIEKTÓW INFRASTRUKTURY TECHNICZNEJ
- KORYTARZE INFRASTRUKTURY TECHNICZNEJ

ROZWOJ SPECJALISTYCZNEJ PRODUKCJI ROLNICZEJ, PRZETWÓRSTWA I USŁUG

- KOLEJNOŚĆ PRZESTRZENI PRODUKCJI W OBSZARACH O NAJWYŻSZEJ BONTACJI GŁĘB
- KOLEJNOŚĆ PRZESTRZENI PRODUKCJI W PODZIAŁACH OBSZARÓW
- STREFY PRZEDYPOWYKNIĘTE DO LOKALIZACJI OBIEKTÓW I URZĄDZEŃ W ZAKRESIE PRZETWÓRSTWA I USŁUG
- STREFY PRZEDYPOWYKNIĘTE DO ROZWOJU ROLNICTWA EKOLOGICZNEGO
- ŁĄKI



LE GENDA

OZNACZENIA OBOWIĄZUJĄCE

- GRANICE OBSZARU OBJĘTEGO PLANEM MIEJSCOWYM
- LINIE ROZGRANICZAJĄCE TERENY O RÓŻNYM PRZEZNACZENIU LUB RÓŻNYCH ZASADACH ZAGOSPODAROWANIA
- SYMBOLE LITEROWO-CYFROWE TERENÓW
- PAS TECHNOLOGICZNY LINII ELEKTROENERGETYCZNEJ 110KV
- PAS TECHNOLOGICZNY LINII ELEKTROENERGETYCZNEJ ŚREDNIEGO NAPIĘCIA

PRZEZNACZENIE TERENÓW

- E** TERENY INFRASTRUKTURY TECHNICZNEJ - ELEKTROENERGETYKA
- R** TERENY ROLNICZE
- RZ** TERENY UŻYTKÓW ZIELONYCH
- WS** TERENY WÓD POWIERZCHNIOWYCH ŚRÓDLĄDOWYCH
- KK** TERENY KOLEJOWE - TERENY ZAMKNIĘTE
- KDG** TERENY DRÓG PUBLICZNYCH KLASY GŁÓWNEJ
- KDZ** TERENY DRÓG PUBLICZNYCH KLASY ZBIORCZEJ
- KDL** TERENY DRÓG PUBLICZNYCH KLASY LOKALNEJ
- KDP** TERENY DRÓG PUBLICZNYCH KLASY DOJAZDOWEJ

OZNACZENIA OBOWIĄZUJĄCE WYNIKAJĄCE Z PRZEPISÓW ODREBNYCH

- STREFA OCHRONY ZEWDENCJONOWANYCH STANOWISK ARCHEOLOGICZNYCH

OZNACZENIA INFORMACYJNE

- LINIA ELEKTROENERGETYCZNA 110KV
- LINIA ELEKTROENERGETYCZNA ŚREDNIEGO NAPIĘCIA
- LINIA TELEKOMUNIKACYJNA
- GRANICA GMINY
- GRANICA OBREBÓW GEODEZYJNEGO